



**СОВЕТ ДЕПУТАТОВ
МУНИЦИПАЛЬНОГО ОБРАЗОВАНИЯ
ПЕНИКОВСКОЕ СЕЛЬСКОЕ ПОСЕЛЕНИЕ
МУНИЦИПАЛЬНОГО ОБРАЗОВАНИЯ
ЛОМОНОСОВСКИЙ МУНИЦИПАЛЬНЫЙ РАЙОН
ЛЕНИНГРАДСКОЙ ОБЛАСТИ**

Р Е Ш Е Н И Е

25 января 2023 г.

№ 01

О внесении изменений в решение совета депутатов муниципального образования Пениковское сельское поселение № 64 от 25.12.2017 г. «Об утверждении Правил благоустройства территории муниципального образования Пениковское сельское поселение МО Ломоносовский муниципальный район Ленинградской области»

В соответствии с Федеральным законом от 06.10.2003 г. № 131-ФЗ «Об общих принципах организации местного самоуправления в Российской Федерации», Методическими рекомендациями по разработке норм и правил по благоустройству территорий муниципальных образований, утвержденные Приказом Минстроя России от 29.12.2021 № 1042/пр, совет депутатов муниципального образования Пениковское сельское поселение муниципального образования Ломоносовского муниципального района Ленинградской области

РЕШИЛ:

1. Внести изменения в решение совета депутатов муниципального образования Пениковское сельское поселение № 64 от 25.12.2017 г. «Об утверждении Правил благоустройства территории муниципального образования Пениковское сельское поселение МО Ломоносовский муниципальный район Ленинградской области» (далее - Правила), согласно Приложения 1.

2. Признать утратившими силу решения совета депутатов муниципального образования Пениковское сельское поселение от 12.11.2020 г. № 55 «О внесении изменений в решение совета депутатов муниципального образования Пениковское сельское поселение № 64 от 25.12.2017 г. «Об утверждении Правил благоустройства территории муниципального образования Пениковское сельское поселение МО Ломоносовский муниципальный район Ленинградской области», от 14.06.2019 г. № 31 «О внесении изменений в решение совета депутатов муниципального образования Пениковское сельское поселение № 64 от 25.12.2017 г. «Об утверждении Правил благоустройства территории муниципального образования Пениковское сельское поселение МО Ломоносовский муниципальный район Ленинградской области» и от 09.11.2022 г. № 47 «О внесении изменений в решение совета депутатов муниципального

образования Пениковское сельское поселение № 64 от 25.12.2017 г. «Об утверждении Правил благоустройства территории муниципального образования Пениковское сельское поселение МО Ломоносовский муниципальный район Ленинградской области

3. Настоящее решение опубликовать (обнародовать) в сетевом издании «Ленинградское областное информационное агентство (ЛЕНОБЛИНФОРМ)» и разместить на официальном сайте муниципального образования Пениковское сельское поселение www.peniki47.ru.

4. Решение вступает в силу после его официального опубликования (обнародования).

Глава муниципального образования
Пениковское сельское поселение

И.Г. Корнилов

Внести в Правила благоустройства территории муниципального образования Пениковское сельское поселение МО Ломоносовский муниципальный район Ленинградской области » (далее - Правила) следующие изменения:

1) **Пункт 1.5. Статьи 1 «Общие положения»** читать в следующей редакции:

«1.5. Правила разработаны на основании:

СП 42.13330.2016 "СНиП 2.07.01-89* Градостроительство. Планировка и застройка городских и сельских поселений";

СП 476.1325800.2020 "Свод правил. Территории городских и сельских поселений. Правила планировки, застройки и благоустройства жилых микрорайонов";

СП 82.13330.2016 "Свод правил. Благоустройство территорий. Актуализированная редакция СНиП III-10-75";

СП 475.1325800.2020 "Свод правил. Парки. Правила градостроительного проектирования и благоустройства";

СП 45.13330.2017 "Свод правил. Земляные сооружения, основания и фундаменты. Актуализированная редакция СНиП 3.02.01-87";

СП 48.13330.2019 "Свод правил. Организация строительства. СНиП 12-01-2004";

СП 116.13330.2012 "Свод правил. Инженерная защита территорий, зданий и сооружений от опасных геологических процессов. Основные положения. Актуализированная редакция СНиП 22-02-2003";

СП 104.13330.2016 "Свод правил. Инженерная защита территории от затопления и подтопления. Актуализированная редакция СНиП 2.06.15-85";

СП 59.13330.2020 "Свод правил. Доступность зданий и сооружений для маломобильных групп населения. СНиП 35-01-2001";

СП 140.13330.2012 "Свод правил. Городская среда. Правила проектирования для маломобильных групп населения";

СП 136.13330.2012 "Свод правил. Здания и сооружения. Общие положения проектирования с учетом доступности для маломобильных групп населения";

СП 138.13330.2012 "Свод правил. Общественные здания и сооружения, доступные маломобильным группам населения. Правила проектирования";

СП 137.13330.2012 "Свод правил. Жилая среда с планировочными элементами, доступными инвалидам. Правила проектирования";

СП 403.1325800.2018 "Свод правил. Территории производственного назначения. Правила проектирования благоустройства";

СП 32.13330.2018 "Свод правил. Канализация. Наружные сети и сооружения. СНиП 2.04.03-85";

СП 31.13330.2012 "Свод правил. Водоснабжение. Наружные сети и сооружения. Актуализированная редакция СНиП 2.04.02-84*";

СП 124.13330.2012 "Свод правил. Тепловые сети. Актуализированная редакция СНиП 41-02-2003";

СП 34.13330.2021 "Свод правил. Автомобильные дороги. СНиП 2.05.02-85*";

СП 52.13330.2016 "Свод правил. Естественное и искусственное освещение. Актуализированная редакция СНиП 23-05-95*";

СП 50.13330.2012 "Свод правил. Тепловая защита зданий. Актуализированная редакция СНиП 23-02-2003";

СП 51.13330.2011 "Свод правил. Защита от шума. Актуализированная редакция СНиП 23-03-2003";

СП 53.13330.2019 "Свод правил. Планировка и застройка территории ведения гражданами садоводства. Здания и сооружения (СНиП 30-02-97* Планировка и застройка территорий садоводческих (дачных) объединений граждан, здания и сооружения)";

СП 118.13330.2022 "Свод правил. Общественные здания и сооружения. Актуализированная редакция СНиП 31-06-2009";

СП 54.13330.2016 "Свод правил. Здания жилые многоквартирные. Актуализированная редакция СНиП 31-01-2003";

СП 251.1325800.2016 "Свод правил. Здания общеобразовательных организаций. Правила проектирования";

СП 252.1325800.2016 "Свод правил. Здания дошкольных образовательных организаций. Правила проектирования";

СП 158.13330.2014 "Свод правил. Здания и помещения медицинских организаций. Правила проектирования";

СП 257.1325800.2020 "Свод правил. Здания гостиниц. Правила проектирования";

СП 113.13330.2016 "Свод правил. Стоянки автомобилей. Актуализированная редакция СНиП 21-02-99*";

СП 35.13330.2011 "Свод правил. Мосты и трубы. Актуализированная редакция СНиП 2.05.03-84*";

СП 102.13330.2012 "Свод правил. Туннели гидротехнические. Актуализированная редакция СНиП 2.06.09-84";

СП 58.13330.2019 "Свод правил. Гидротехнические сооружения. Основные положения. СНиП 33-01-2003";

СП 38.13330.2018 "Свод правил. Нагрузки и воздействия на гидротехнические сооружения (волновые, ледовые и от судов). СНиП 2.06.04-82*";

СП 39.13330.2012 "Свод правил. Плотины из грунтовых материалов. Актуализированная редакция СНиП 2.06.05-84*";

СП 40.13330.2012 "Свод правил. Плотины бетонные и железобетонные. Актуализированная редакция СНиП 2.06.06-85";

СП 41.13330.2012 "Свод правил. Бетонные и железобетонные конструкции гидротехнических сооружений. Актуализированная редакция СНиП 2.06.08-87";

СП 101.13330.2012 "Свод правил. Подпорные стены, судоходные шлюзы, рыбопропускные и рыбозащитные сооружения. Актуализированная редакция СНиП 2.06.07-87";

СП 122.13330.2012 "Свод правил. Тоннели железнодорожные и автодорожные. Актуализированная редакция СНиП 32-04-97";

СП 259.1325800.2016 "Свод правил. Мосты в условиях плотной городской застройки. Правила проектирования";

СП 132.13330.2011 "Свод правил. Обеспечение антитеррористической защищенности зданий и сооружений. Общие требования проектирования";

СП 254.1325800.2016 "Свод правил. Здания и территории. Правила проектирования защиты от производственного шума";

СП 18.13330.2019 "Свод правил. Производственные объекты. Планировочная организация земельного участка (СНиП II-89-80* "Генеральные планы промышленных предприятий")";

СП 19.13330.2019 "Свод правил. Сельскохозяйственные предприятия. Планировочная организация земельного участка (СНиП II-97-76* "Генеральные планы сельскохозяйственных предприятий")";

СП 131.13330.2020 "Свод правил. Строительная климатология. СНиП 23-01-99*";

СанПиН 2.1.3684-21 "Санитарно-эпидемиологические требования к содержанию территорий городских и сельских поселений, к водным объектам, питьевой воде и питьевому водоснабжению, атмосферному воздуху, почвам, жилым помещениям, эксплуатации производственных, общественных помещений, организации и проведению санитарно-противоэпидемических (профилактических) мероприятий";

ГОСТ Р 52024-2003 "Услуги физкультурно-оздоровительные и спортивные. Общие требования";

ГОСТ Р 52025-2003 "Услуги физкультурно-оздоровительные и спортивные. Требования безопасности потребителей";

ГОСТ 33602-2015 "Оборудование и покрытия детских игровых площадок. Термины и определения";

ГОСТ Р 58207-2018/ISO/IEC Guide 50:2014 "Аспекты безопасности. Руководящие указания по вопросам безопасности детей, рассматриваемым в стандартах и технических условиях";

ГОСТ 34614.1-2019 (EN 1176-1:2017) "Оборудование и покрытия игровых площадок. Часть 1. Общие требования безопасности и методы испытаний";

ГОСТ 34614.2-2019 (EN 1176-2:2017) "Оборудование и покрытия игровых площадок. Часть 2. Дополнительные требования безопасности и методы испытаний качелей";

ГОСТ 34614.3-2019 (EN 1176-3:2017) "Оборудование и покрытия игровых площадок. Часть 3. Дополнительные требования безопасности и методы испытаний горок";

ГОСТ 34614.4-2019 (EN 1176-4:2017) "Оборудование и покрытия игровых площадок. Часть 4. Дополнительные требования безопасности и методы испытаний канатных дорог";

ГОСТ 34614.5-2019 (EN 1176-5:2008) "Оборудование и покрытия игровых площадок. Часть 5. Дополнительные требования безопасности и методы испытаний каруселей";

ГОСТ 34614.6-2019 (EN 1176-6:2017) "Оборудование и покрытия игровых площадок. Часть 6. Дополнительные требования и методы испытаний качалок";

ГОСТ 34614.7-2019 (EN 1176-7:2018) "Оборудование и покрытия игровых площадок. Часть 7. Руководство по установке, контролю, техническому обслуживанию и эксплуатации";

ГОСТ 34614.10-2019 (EN 1176-10:2008) "Оборудование и покрытия игровых площадок. Часть 10. Дополнительные требования безопасности и методы испытаний для полностью закрытого игрового оборудования";

ГОСТ 34614.11-2019 (EN 1176-11:2014) "Оборудование и покрытия игровых площадок. Часть 11. Дополнительные требования безопасности и методы испытаний пространственных игровых сетей";

ГОСТ 34615-2019 (EN 1177:2018) "Покрытия ударопоглощающие игровых площадок. Определение критической высоты падения";

ГОСТ Р 55677-2013 "Оборудование детских спортивных площадок. Безопасность конструкций и методы испытания. Общие требования";

ГОСТ Р 55678-2013 "Оборудование детских спортивных площадок. Безопасность конструкций и методы испытания спортивно-развивающего оборудования";

ГОСТ Р 55679-2013 "Оборудование детских спортивных площадок. Безопасность при эксплуатации";

ГОСТ Р 52766-2007 "Дороги автомобильные общего пользования. Элементы обустройства";

ГОСТ 33128-2014 "Межгосударственный стандарт. Дороги автомобильные общего пользования. Ограждения дорожные. Технические требования";

ГОСТ Р 52289-2019 "Национальный стандарт Российской Федерации. Технические средства организации дорожного движения. Правила применения дорожных знаков, разметки, светофоров, дорожных ограждений и направляющих устройств";

ГОСТ 33127-2014 "Дороги автомобильные общего пользования. Ограждения дорожные. Классификация";

ГОСТ Р 52607-2006 "Технические средства организации дорожного движения. Ограждения дорожные удерживающие боковые для автомобилей. Общие технические требования";

ГОСТ 26213-91 "Государственный стандарт Союза ССР. Почвы. Методы определения органического вещества";

ГОСТ Р 53381-2009 "Национальный стандарт Российской Федерации. Почвы и грунты. Грунты питательные. Технические условия";

ГОСТ 17.4.3.04-85 "Государственный стандарт Союза ССР. Охрана природы. Почвы. Общие требования к контролю и охране от загрязнения";

ГОСТ 17.5.3.06-85 "Государственный стандарт Союза ССР. Охрана природы. Земли. Требования к определению норм снятия плодородного слоя почвы при производстве земляных работ";

ГОСТ 32110-2013 (ISO 11094:1991) "Межгосударственный стандарт. Шум машин. Испытания на шум бытовых и профессиональных газонокосилок с двигателем, газонных и садовых тракторов с устройствами для кошения";

ГОСТ Р 17.4.3.07-2001 "Охрана природы. Почвы. Требования к свойствам осадков сточных вод при использовании их в качестве удобрения";

ГОСТ 28329-89 "Государственный стандарт Союза ССР. Озеленение городов. Термины и определения";

ГОСТ 24835-81 "Государственный стандарт Союза ССР. Саженьцы деревьев и кустарников. Технические условия";

ГОСТ 24909-81 "Государственный стандарт Союза ССР. Саженьцы деревьев декоративных лиственных пород. Технические условия";

ГОСТ 25769-83 "Государственный стандарт Союза ССР. Саженьцы деревьев хвойных пород для озеленения городов. Технические условия";

ГОСТ Р 59370-2021 "Национальный стандарт Российской Федерации. "Зеленые" стандарты. Посадочный материал декоративных растений";

ГОСТ Р 51232-98 "Государственный стандарт Российской Федерации. Вода питьевая. Общие требования к организации и методам контроля качества";

ГОСТ Р 55935-2013 "Национальный стандарт Российской Федерации. Состав и порядок разработки научно-проектной документации на выполнение работ по сохранению объектов культурного наследия - произведений ландшафтной архитектуры и садово-паркового искусства";

ГОСТ Р 55627-2013 "Национальный стандарт Российской Федерации. Археологические изыскания в составе работ по реставрации, консервации, ремонту и приспособлению объектов культурного наследия";

ГОСТ Р 58967-2020 "Национальный стандарт Российской Федерации. Ограждения инвентарные строительных площадок и участков производства строительно-монтажных работ. Технические условия";

ГОСТ Р 52875-2018 "Национальный стандарт Российской Федерации. Указатели тактильные наземные для инвалидов по зрению. Технические требования";

ГОСТ 24940-2016 "Межгосударственный стандарт. Здания и сооружения. Методы измерения освещенности";

ГОСТ Р 55706-2013 "Национальный стандарт Российской Федерации. Освещение наружное утилитарное. Классификация и нормы";

ГОСТ Р 55844-2013 "Национальный стандарт Российской Федерации. Освещение наружное утилитарное дорог и пешеходных зон. Нормы";

Технический регламент Евразийского экономического союза "О безопасности оборудования для детских игровых площадок" (ТР ЕАЭС 042/2017).

Иных сводов правил и стандартов, принятых и вступивших в действие в установленном порядке;

Методических рекомендации по разработке норм и правил по благоустройству территорий муниципальных образований, утвержденные Приказом Минстроя России от 29.12.2021 № 1042/пр;

Областного закона Ленинградской области от 02.07.2003 № 47-оз «Об административных правонарушениях».

а. В связи с изменениями пункта 1.5. Статьи 1 «Общие положения.» далее по тексту ссылки на указанные нормативно-правовые акты в пунктах 4.2.12, 4.2.20, 4.2.26, 4.5.12, 4.7.10, 4.12.2, 4.23.3, 5.4.3, читать в новой редакции.

2). **Статью 3** «Общие принципы, подходы, требования, формы и механизмы общественного участия в принятии решений и реализации проектов комплексного благоустройства и развития городской среды» дополнить **подпунктом 3.1.1.** следующего содержания:

«3.1.1. Основные задачи правил благоустройства территорий муниципального образования:

а) формирование комфортной, современной городской среды на территории муниципального образования;

б) обеспечение и повышение комфортности условий проживания граждан;

в) поддержание и улучшение санитарного и эстетического состояния территории муниципального образования;

г) содержание территорий муниципальных образований и расположенных на таких территориях объектов, в том числе территорий общего пользования, земельных участков, зданий, строений, сооружений, прилегающих территорий, содержание и обеспечение сохранности элементов благоустройства;

д) формирование архитектурного облика в населенных пунктах на территории муниципального образования с учетом особенностей пространственной организации, исторических традиций и природного ландшафта;

е) установление требований к благоустройству и элементам благоустройства территории муниципального образования, установление перечня мероприятий по благоустройству территории муниципального образования, порядка и периодичности их проведения;

ж) обеспечение доступности территорий муниципального образования, объектов социальной, инженерной и транспортной инфраструктур и предоставляемых услуг для инвалидов и иных лиц, испытывающих затруднения при самостоятельном передвижении (далее - МГН), получении ими услуг, необходимой информации или при ориентировании в пространстве;

з) создание условий для ведения здорового образа жизни граждан, включая активный досуг и отдых, физическое развитие».

3). **Пункт 3.15. Статьи 3** «Общие принципы, подходы, требования, формы и механизмы общественного участия в принятии решений и реализации проектов комплексного благоустройства и развития городской среды» читать в следующей редакции:

«3.15. В паспорте отображается следующая информация:

- наименование (вид) объекта благоустройства;

- адрес объекта благоустройства;

- площадь объекта благоустройства, в том числе площадь механизированной и ручной уборки;

- ситуационный план;

- информация о земельном участке, на котором расположен объект благоустройства (например: категория земель, вид разрешенного использования, кадастровый номер земельного участка);

- информация о наличии зон с особыми условиями использования территории;

- информация о всех элементах благоустройства объекта благоустройства, включая количество, назначенный срок службы, основные технические характеристики;

- информация о лице, ответственном за содержание объекта благоустройства;

- иная информация, характеризующая объект благоустройства.».

4). **Статью 4.18.** «Детские площадки» Правил дополнить подпунктом 4.18.10. следующего содержания:

«4.18.10. Организация детских площадок осуществляется в соответствии с Методическими рекомендациями по благоустройству общественных и дворовых территорий средствами спортивной и детской игровой инфраструктуры, утвержденными Приказом Минстроя России № 897/пр, Минспорта России № 1128 от 27.12.2019 г.»;

5). **Статью 4.19.** «Спортивные площадки» Правил дополнить подпунктом 4.19.9. следующего содержания:

«4.19.9. Организация спортивных площадок осуществляется в соответствии с Методическими рекомендациями по благоустройству общественных и дворовых территорий средствами спортивной и детской игровой инфраструктуры, утвержденными Приказом Минстроя России № 897/пр, Минспорта России № 1128 от 27.12.2019 г.».

б). **Статью 4.5** «Ограждения» Правил читать в следующей редакции:

«4.5.1. В целях благоустройства на территории МО Пениковское сельское поселение следует предусматривать применение различных видов ограждений:

- ограды - низкие (высота 0,3-1,0 м), средние (высота 1,0-1,7 м), высокие (высота 1,8-2,5 м);

- ограждения-тумбы для транспортных проездов и автостоянок (высота 0,3-0,4 м);

- ограждения спортивных площадок (высота 2,5-3,0 м);

- ограждения хозяйственных площадок (высота не менее 1,2 м);

- декоративные ограждения (высота 1,2-2,0 м);

- технические ограждения (высота в соответствии с действующими нормами);

- временные ограждения строительных площадок (высота в соответствии с действующими нормами).

4.5.2. Устройство ограждений является обязательным элементом комплексного благоустройства внутриквартальных территорий.

4.5.3. Вид и расположение ограждений должны отвечать планировочной организации, назначению, зонированию территорий, требованиям безопасности, комфорта, защиты зеленых насаждений.

4.5.4. Проектирование ограждений должно производиться в зависимости от их местоположения и назначения согласно ГОСТам, каталогам сертифицированных изделий, проектам индивидуального проектирования.

4.5.5. На территориях общественного, жилого, рекреационного назначения рекомендуется применение декоративных металлических ограждений.

4.5.6. В местах примыкания газонов к проездам, стоянкам автотранспорта следует предусматривать размещение защитных металлических ограждений высотой не менее 0,5 м, а также в местах возможного наезда автомобилей на газон и вытаптывания троп через газон. Ограждения следует размещать на территории газона с отступом от границы примыкания порядка 0,2-0,3 м.

4.5.7. При проектировании средних и высоких видов ограждений в местах пересечения с подземными сооружениями следует предусматривать конструкции ограждений, позволяющие производить ремонтные или строительные работы.

4.5.8. В случае произрастания деревьев в зонах интенсивного пешеходного движения или в зонах производства строительных и реконструктивных работ при отсутствии иных видов защиты следует предусматривать защитные приствольные ограждения высотой 0,9 м и более, диаметром 0,8 м и более в зависимости от возраста, породы дерева и прочих характеристик.

4.5.9. Ограждения должны выполняться из высококачественных материалов, иметь единый характер в границах объекта комплексного благоустройства. Архитектурно-художественное решение ограждений должно соответствовать характеру архитектурного окружения.

4.5.10. Ограждения должны иметь преимущественно сквозной характер. Устройство глухих железобетонных ограждений на внутриквартальных территориях не допускается.

4.5.11. Ограждения спортивных площадок, технические ограждения выполняются с использованием металлических сварных и сетчатых конструкций.

4.5.12. Ограждения магистралей и транспортных сооружений необходимо проектировать согласно ГОСТ Р 52289, ГОСТ 26804.

4.5.13. Запрещается устройство ограждений в охранных зонах подземных коммуникаций, проходящих вдоль трасс сетей.

4.5.14. При проектировании средних и высоких ограждений в местах пересечения с подземными сооружениями следует предусматривать конструкции ограждений, позволяющие производить ремонтные и строительные работы.

4.5.15. Ограждения территорий памятников историко-культурного наследия рекомендуется выполнять в соответствии с регламентами, установленными для данных территорий.

4.5.16. Высота ограждений земельных участков (домовладений) со стороны проезда или улицы составляет 2,2 метра (допускается строительство глухих заборов);

Высота забора между соседями не должна превышать 1,8 метров (прозрачный или сетчатый) и 0,75 метров (сплошной);

Высота живой изгороди может достигать 1,5 метра.

По обоюдному согласию (желательно письменному) владельцев смежных участков можно установить забор другой высоты и конфигурации.

Лаги и столбы должны остаться со стороны соседа, который инициировал строительство забора».

7). **Статью 4.9.** «Средства размещения информации и рекламные конструкции» дополнить подпунктом 4.9.3.1. следующего содержания:

«4.9.3.1. Образец номерного знака с улицей утвержден приложением №1 Правил»

8). **Пункт 7.1.6. Статья 7.1.** «Общие положения по содержанию и эксплуатации объектов (элементов) благоустройства» читать в следующей редакции:

«7.1.6. С целью обеспечения надлежащего санитарного состояния и благоустройства территории в населенных пунктах муниципального образования (земли поселения, земли общего пользования) закрепляются прилегающие территории за гражданами, предприятиями, учреждениями, организациями

независимо от их организационно-правовой формы. Закрепление территорий осуществляется в следующем порядке:

на подведомственных территориях многоквартирных жилых домов – за организациями, управляющими жилищным фондом, ТСЖ и обслуживающими жилищный фонд, в пределах 10 метров от границ земельного участка (согласно кадастровому плану);

на подведомственных территориях иных объектов – за соответствующими физическими и юридическими лицами являющимися собственниками объектов;

на земельных участках юридических лиц и индивидуальных предпринимателей – за соответствующими юридическими лицами и индивидуальными предпринимателями;

за учреждениями социальной сферы (школы, дошкольные учреждения, учреждения культуры, здравоохранения, физкультуры и спорта) - участки в пределах землеотвода, прилегающие уличные территории до проезжей части дороги и полоса шириной до 10 метров, прилегающая к границе участка при отсутствии соседних землепользователей;

на участках домовладений в границах землеотвода, земельных участках в черте населённых пунктов принадлежащих физическим лицам на правах собственности и прилегающие к земельным участкам уличные территории до проезжей части дороги – за владельцами домовладений и земельных участков;

на территориях улиц, бульваров, набережных, площадей, парков, скверов, иных объектов зеленых зон, мостов, кладбищ, полигонов твердых бытовых отходов, снежных свалок, общественных туалетов – за юридическими и физическими лицами, на обслуживании и (или) содержании которых находятся данные объекты;

на участках железнодорожных путей, переездов, оборудованных переходов, зон отчуждения, различных железнодорожных сооружений, и прилегающих к этим участкам территориях, на причалах, набережных и других территориях, прилегающих к акватории прибрежных вод, - за организациями, в ведении которых находятся данные объекты;

на территориях, отведенных под проектирование и застройку (где не ведутся работы) – за юридическими и физическими лицами, которым предварительно согласовано место размещения объекта для проектирования и строительства;

на территориях, где ведется строительство или производятся работы (на все время строительства или проведения работ) – за организациями, ведущие строительство, производящие работы;

земельные участки в пределах 10 метров от границ земельного участка (согласно кадастровому плану) гаражных (гаражно-строительных, гаражно-эксплуатационных) кооперативов (товариществ) – за соответствующими кооперативами;

на территориях дачных, садоводческих, огороднических и других некоммерческих объединений граждан – за соответствующими объединениями;

вдоль автомобильных дорог, в пределах полосы отвода - за специализированными организациями, содержащими эти дороги;

за владельцами сооружений и коммуникаций транспорта, связи, трансформаторных и распределительных подстанций, других инженерных сооружений, работающих в автоматическом режиме (без обслуживающего

персонала), и их охранных зон – территория в границах землеотвода, а также территория, прилегающая к ним шириной до 5 метров;

на участках теплотрасс, воздушных линий электропередач, охранных зон кабелей, газопроводов и других инженерных сетей – за собственниками данных сооружений;

территории остановочных площадок транспорта общего пользования - за предприятиями, осуществляющими уборку проезжей части, в ведении которых находится полоса отвода дороги;

территории автостоянок, автозаправочных станций, пунктов автосервиса, пунктов мойки автомобилей и прилегающая к ним территория (до границы проезжей части дороги) и подъезды к ним - за собственниками либо лицами (организациями) эксплуатирующие данные объекты;

за предприятиями промышленности, транспорта, торговли, услуг - участки в пределах 10 метров от границ земельного участка (согласно кадастровому плану), прилегающие уличные территории до проезжей части дороги и полоса, прилегающая к границе участка при отсутствии соседних землепользователей;

за предпринимателями, организациями, осуществляющими сезонную торговлю в специально отведенных для этого местах – в пределах 5 метров от границ отведенного места для сезонной торговли. В случаях, если места сезонной торговли непосредственно примыкают или находятся вблизи от границы проезжей части автомобильной дороги общего пользования – также полоса, прилегающая к данной автодороге;

за предприятиями мелкорозничной торговли (киоски, павильоны общей площадью до 20 кв. м), расположенными в населенных пунктах, - земельные участки в пределах 5 метров от границ земельного участка (согласно кадастровому плану), для магазинов и павильонов общей площадью свыше 20 кв. м – в пределах 10 метров от границ земельного участка (согласно кадастровому плану). Не допускается складирование тары на прилегающих газонах, крышах торговых палаток, киосков и т.д.;

за рынками, магазинами, предприятиями общественного питания - участки в пределах 10 метров от границ земельного участка (согласно кадастровому плану) и санитарно-защитных зон;

контейнерные площадки и места для сбора ТКО в населенных пунктах и прилегающая территория при отсутствии соседних землепользователей закрепляются за их собственниками или организациями, осуществляющими обслуживание жилищного фонда. В случаях, если данная КП (МСМ) используется несколькими жилищными организациями, территория закрепляется за ними пропорционально числу жителей обслуживаемых домов, использующих данную КП (МСМ), либо обслуживается совместно по договору;

парки, скверы, памятники, зоны отдыха - за организациями, на балансе которых они находятся или за которыми закреплены;

водоохранные зоны вдоль рек, ручьев в пределах территорий населенных пунктов - за организациями, на балансе которых они находятся или за которыми закреплены;

кладбища - за организациями, имеющими их на балансе или осуществляющими обслуживание в пределах землеотвода и прилегающей зоны;

отдельные тротуары или пешеходные зоны с прилегающей территорией - за балансодержателями;

отдельно стоящие производственные сооружения коммунального назначения (ЦТП, ТП, ВЗУ, КНС и т.п.) - за балансодержателями в пределах 10 метров от границ земельного участка (согласно кадастровому плану);

за гостиницами, отелями, кемпингами, расположенными вблизи от границы проезжей части автомобильной дороги общего пользования - участки в пределах 10 метров от границ земельного участка (согласно кадастровому плану) и санитарно-защитных зон;

закрепление дополнительных территорий и общественных мест в муниципальном образовании для уборки и санитарного содержания за гражданами, предприятиями, организациями независимо от их организационно-правовой системы (по согласованию с руководителями, с привлечением рабочей силы и средств этих предприятий, организаций), осуществляется по решению местной администрации.

В случае если в одном здании располагаются несколько пользователей (арендаторов), ответственность за чистотой территории возлагается на них следующим образом:

для магазинов, офисных помещений, предприятий бытового обслуживания, крыльцо которых выходит в направлении автомобильной дороги общего пользования – территория по фасаду здания в пределах части фасада данного магазина и пр. до ближайшего края дороги, а также часть территории вокруг здания, пропорционально занимаемой доле в общей площади здания. Разграничение зон ответственности в данном случае может определяться также договором, подписанным всеми пользователями здания».

9) Статью 7.2. дополнить пунктом 7.2.45. следующего содержания

«7.2.45. Собственники и (или) иные законные владельцы земельных участков, в пределах таких земельных участков, а также на прилегающих территориях принимают меры по удалению Борщевика Сосновского (травянистое растение рода Борщевик семейства Зонтичные).

Удаление Борщевика Сосновского может осуществляться следующими способами:

а) механический - применяется для уничтожения Борщевика Сосновского на небольших площадях и заключается в обрезке цветков в период бутонизации и начала цветения, которые подлежат уничтожению, либо периодическом скашивании Борщевика Сосновского до его бутонизации и начала цветения с интервалом 3-4 недели.

б) агротехнический:

- выкапывание корневой системы Борщевика Сосновского ниже корневой шейки на ранних фазах его развития и ее уничтожение;

- вспашка, которая применяется в течение вегетационного сезона Борщевика Сосновского несколько раз.

- применение затеняющих материалов - прекращении доступа света к растению путем укрывания поверхности участка, занятого Борщевиком Сосновского светопоглощающим материалом.

в) химический - опрыскивание с соблюдением требований законодательства очагов произрастания Борщевика Сосновского гербицидами, прошедшими процедуру государственной регистрации и включенными в «Государственный каталог пестицидов и агрохимикатов, разрешенных к применению на территории РФ».

Запрещается использовать гербициды на территориях детских, спортивных, медицинских учреждений, школ, предприятий общественного питания и торговли, в пределах водоохранных зон рек, речек, прудов, источников водоснабжения, а также в близости от воздухозаборных устройств. В зонах жилой застройки применение гербицидов допускается при минимальной норме расхода препарата при условии соблюдения санитарных разрывов до жилых домов не менее 50 метров».

10). **Пункт 7.4.1. Статья 7.4.** «Особенности уборки территории в осенне-зимний период» читать в следующей редакции:

«7.4.1. Осенне-зимняя уборка территории проводится в сроки, установленные местной администрацией с учетом климатических условий, в соответствии со схемой уборки автомобильных дорог общего пользования местного значения и контейнерных площадок от снежного покрова, приложение 2 к настоящим Правилам».

11) В связи с изменением пункта 7.4.1. дополнить Правила приложением №2 «Схема уборки автомобильных дорог общего пользования местного значения и контейнерных площадок от снежного покрова» в соответствии с приложением №1 к настоящему решению.

12) Исправить нумерацию пунктов статьи 7.2. «Уборка и содержание территории» от п. 7.2.41 до окончания списка.

13) **Пункт 10.2. Статьи 10** читать в следующей редакции:

«10.2. Контроль за соблюдением настоящих Правил проводится специалистами местной администрации».

Схема уборки автомобильных дорог общего пользования местного значения и контейнерных площадок от снежного покрова

Процесс зимней уборки автомобильных дорог регламентируется рядом документов:

- 1) ГОСТ Р 50597-2017 «Дороги автомобильные и улицы. Требования к эксплуатационному состоянию, допустимому по условиям обеспечения безопасности дорожного движения»;
- 2) ОДМ «Руководство по борьбе с зимней скользкостью на автомобильных дорогах»;
- 3) Правилами благоустройства территории муниципального образования Пениковское сельское поселение муниципального образования Ломоносовский муниципальный район Ленинградской области.

Уборка дорог общего пользования местного значения производится в сроки установленные для соответствующих категорий дорог, по установленным маршрутам. В случае выпадения осадков выше суточной нормы, уборка снега производится в соответствии установленной очередностью. Очередность определяется категорией дороги и среднесуточной интенсивностью движения.

Маршруты чистки дорог от снега в населенных пунктах:

Маршрут №1: Пеники – Верхняя Бронна – Нижняя Бронна – Куккузи – Бронна – Лимузи – Дубки – Таменгонт;

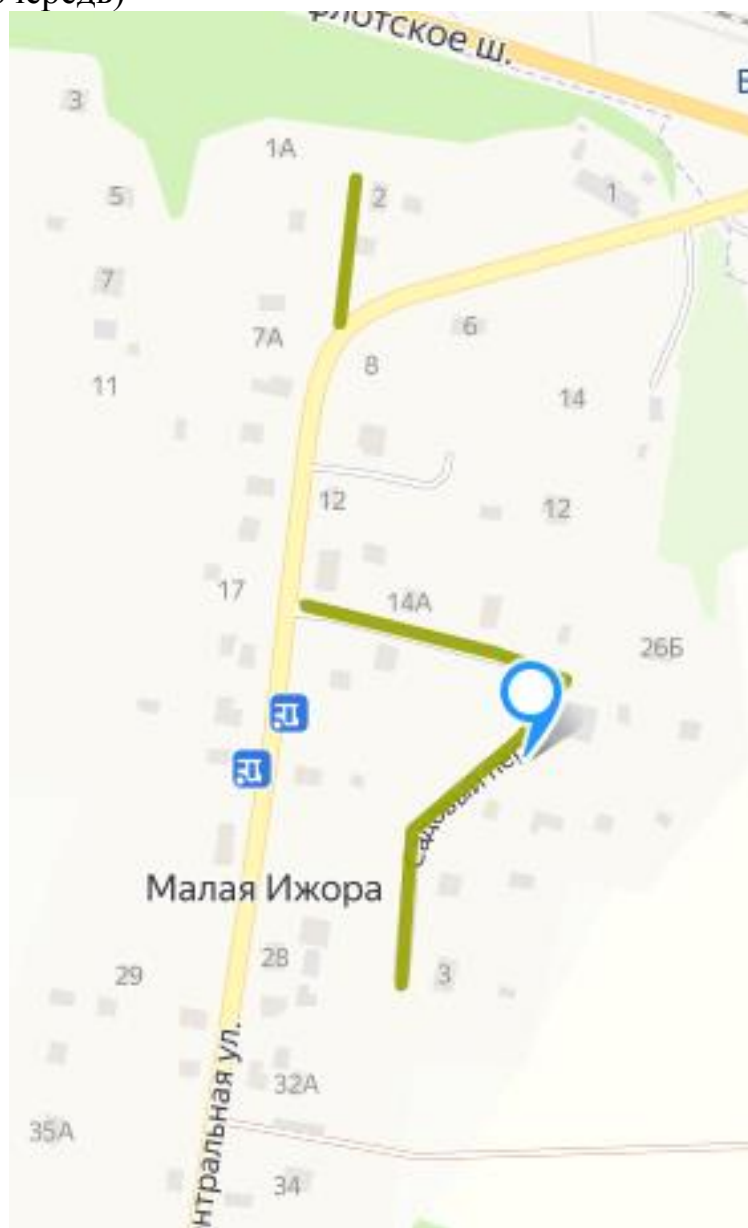
Маршрут №2: Пеники – Малая Ижора – Лангереево – Малое Коновалово – Кузнецы – Большое Коновалово – Кукушкино – Ускуля – Кукушкино – Сойкино – Верхние Венки – Кабацкое.

Схемы расположения улиц и контейнерных площадок с очередностью уборки

дер. Малая Ижора

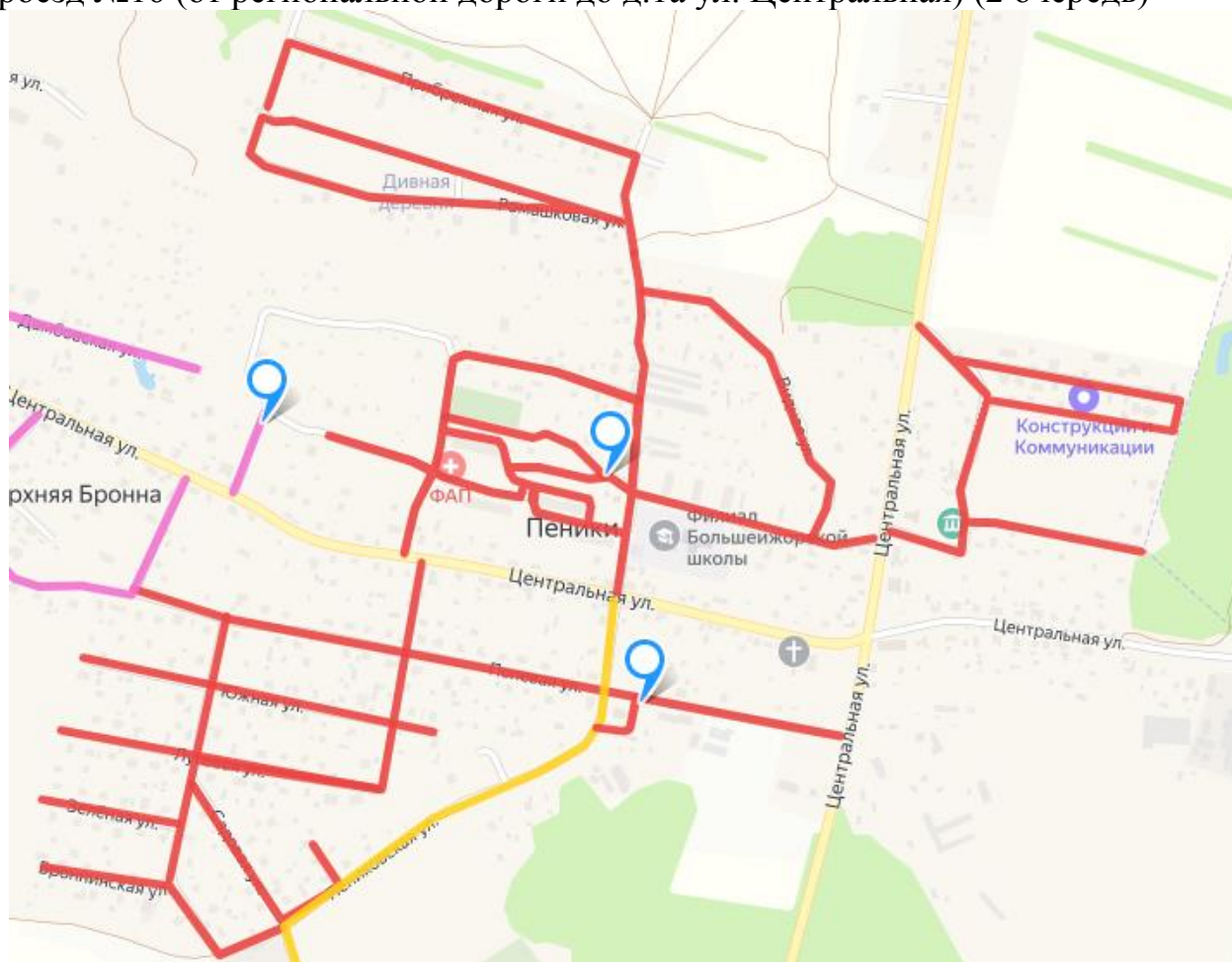
ул. Центральная (2 очередь)

пер. Садовый (2 очередь)



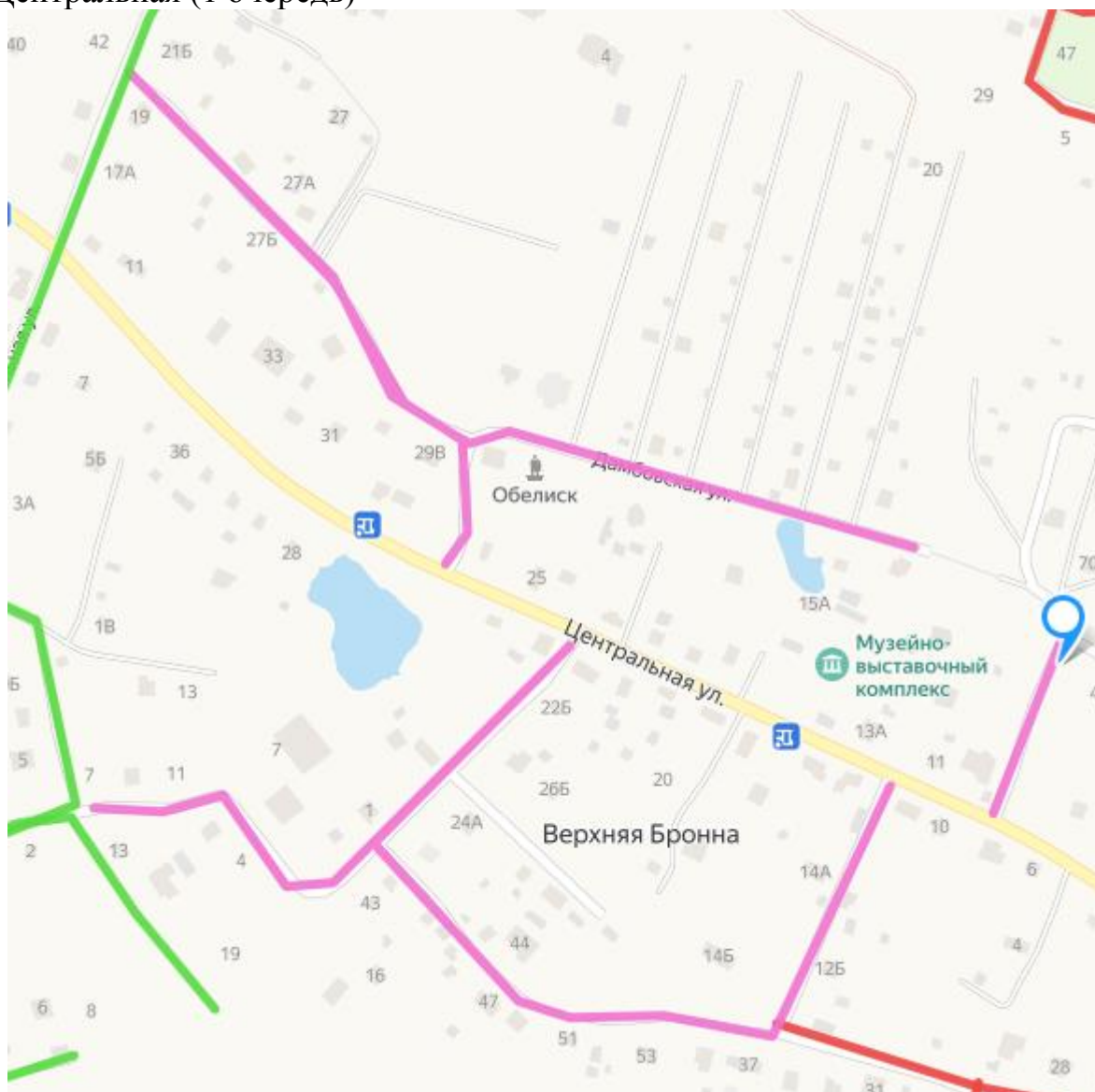
дер. Пеники

- ул. Новая (1 очередь)
- пер. Калинина (2 очередь)
- ул. Полевая (1 очередь)
- ул. Южная (2 очередь)
- ул. Луговая (2 очередь)
- ул. Зеленая (2 очередь)
- ул. Броннинская (2 очередь)
- ул. Садовая (2 очередь)
- ул. Дамбовская (2 очередь)
- ул. Спортивная (2 очередь)
- ул. Прибрежная (2 очередь)
- ул. Центральная (1 очередь)
- ул. Видная (2 очередь)
- Проезд №1 (от региональной дороги до ул. Луговая) (1 очередь)
- Проезд №2 (от ул. Полевая до ул. Броннинская) (1 очередь)
- Проезд №14 (от региональной дороги до д.13 ул. Новая) (1 очередь)
- Проезд №15 (от региональной дороги до д.15а ул. Новая) (1 очередь)
- Проезд №16 (от региональной дороги до д.1а ул. Центральная) (2 очередь)



дер. Верхняя Бронна

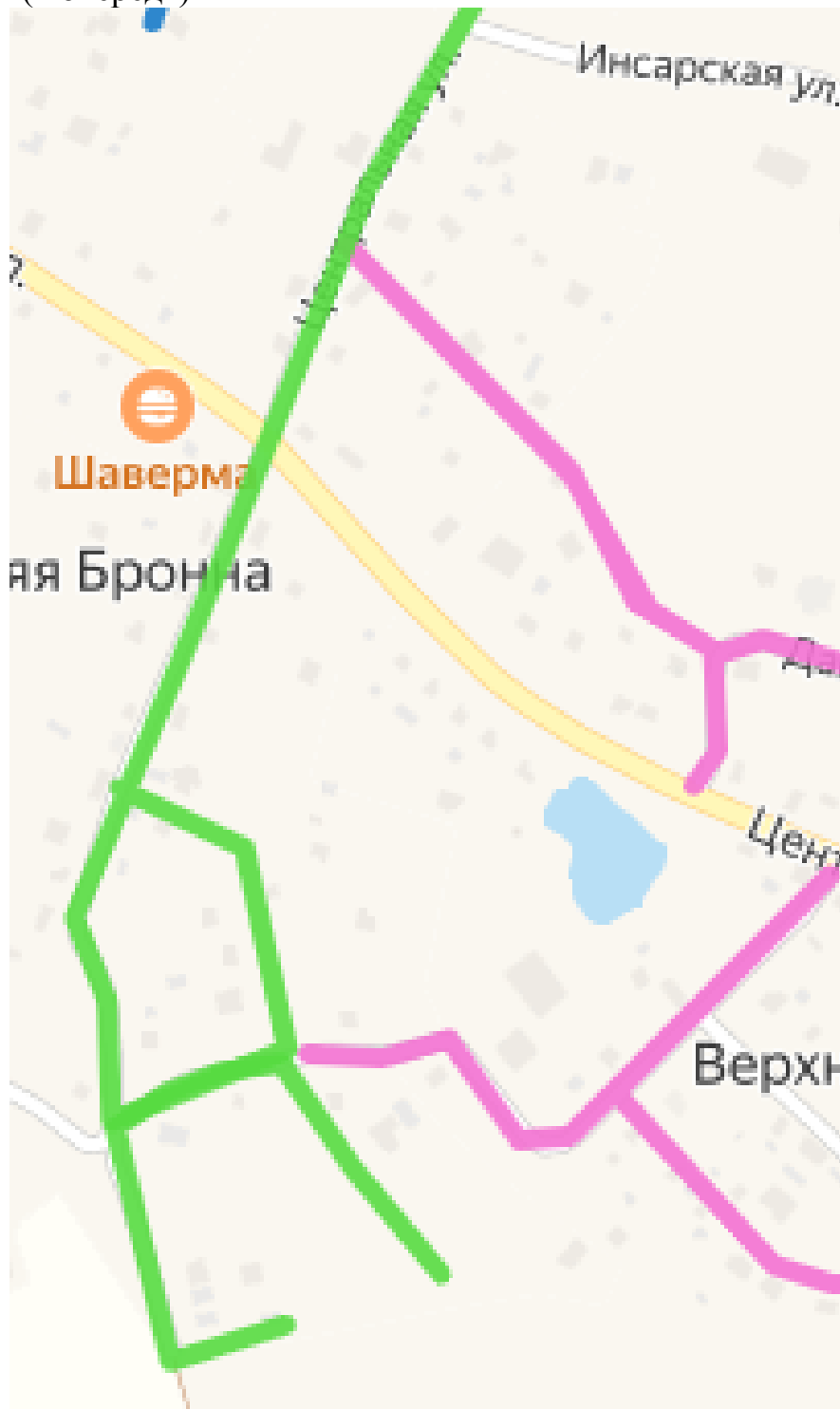
пер. Семейный (2 очередь)
ул. Центральная (1 очередь)



дер. Нижняя Бронна

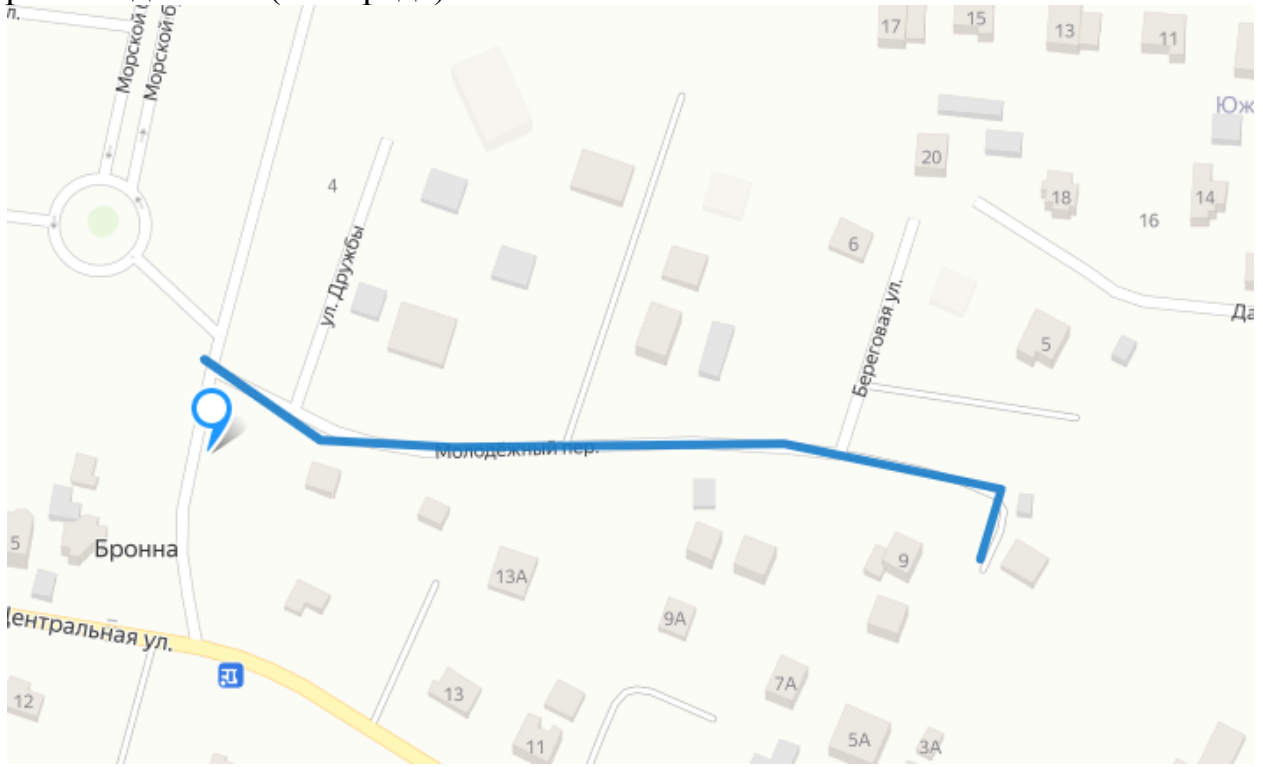
ул. Центральная (1 очередь)

ул. Кольцевая (2 очередь)



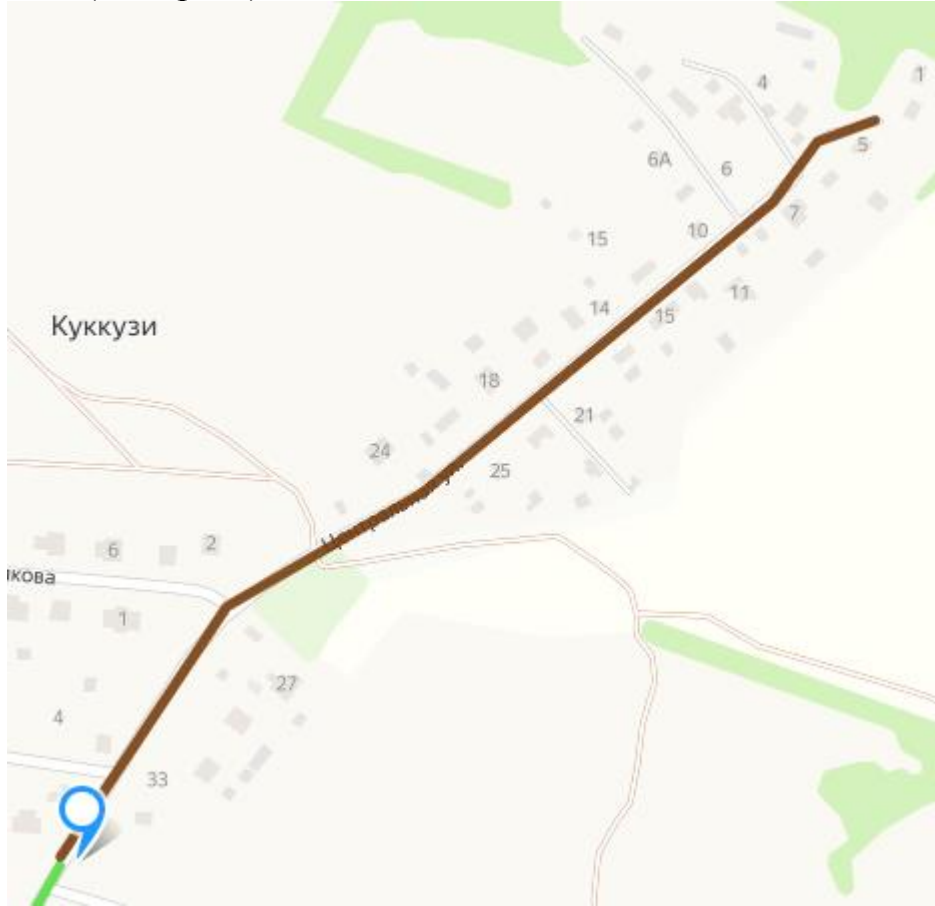
пос. Бронна

пер. Молодежный (2 очередь)



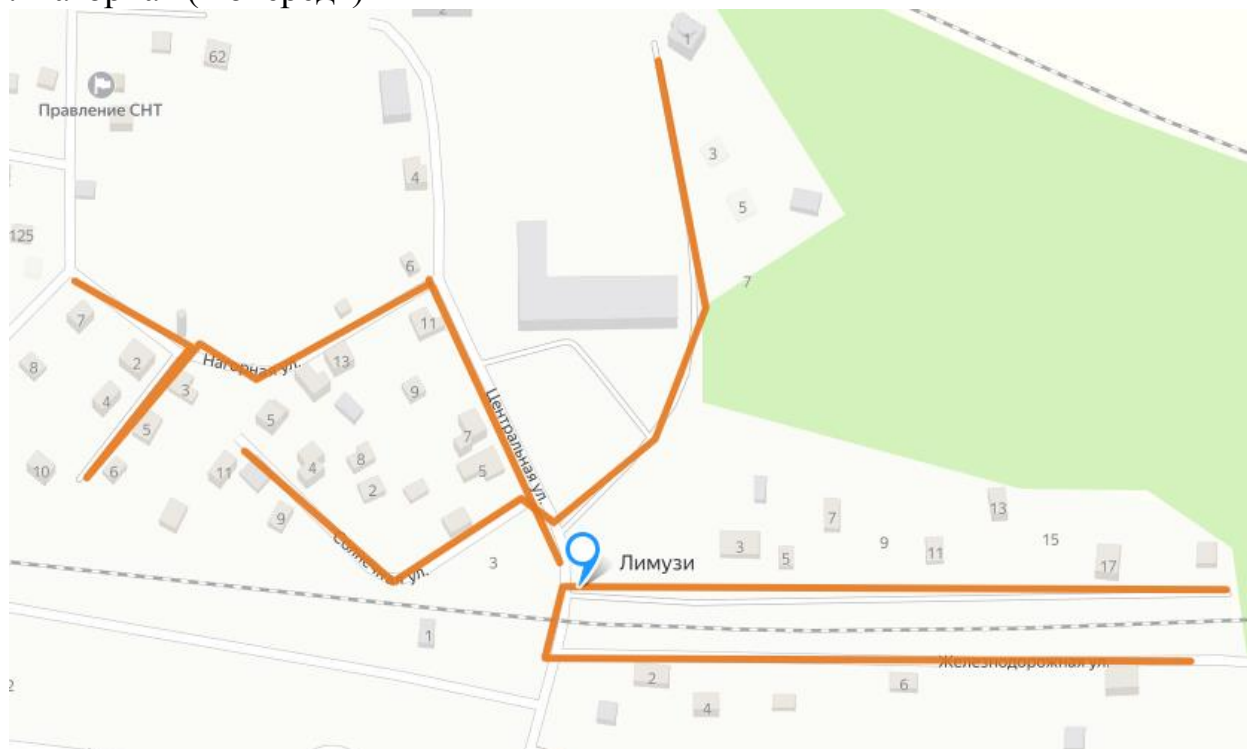
дер. Куккузи

ул. Центральная (1 очередь)



дер. Лимузи

- ул. Центральная (1 очередь)
- ул. Солнечная (2 очередь)
- ул. Железнодорожная (2 очередь)
- ул. Нагорная (2 очередь)



дер. Дубки

ул. Садовая (2 очередь)

ул. Подгорная (2 очередь)

ул. Гражданская (2 очередь)

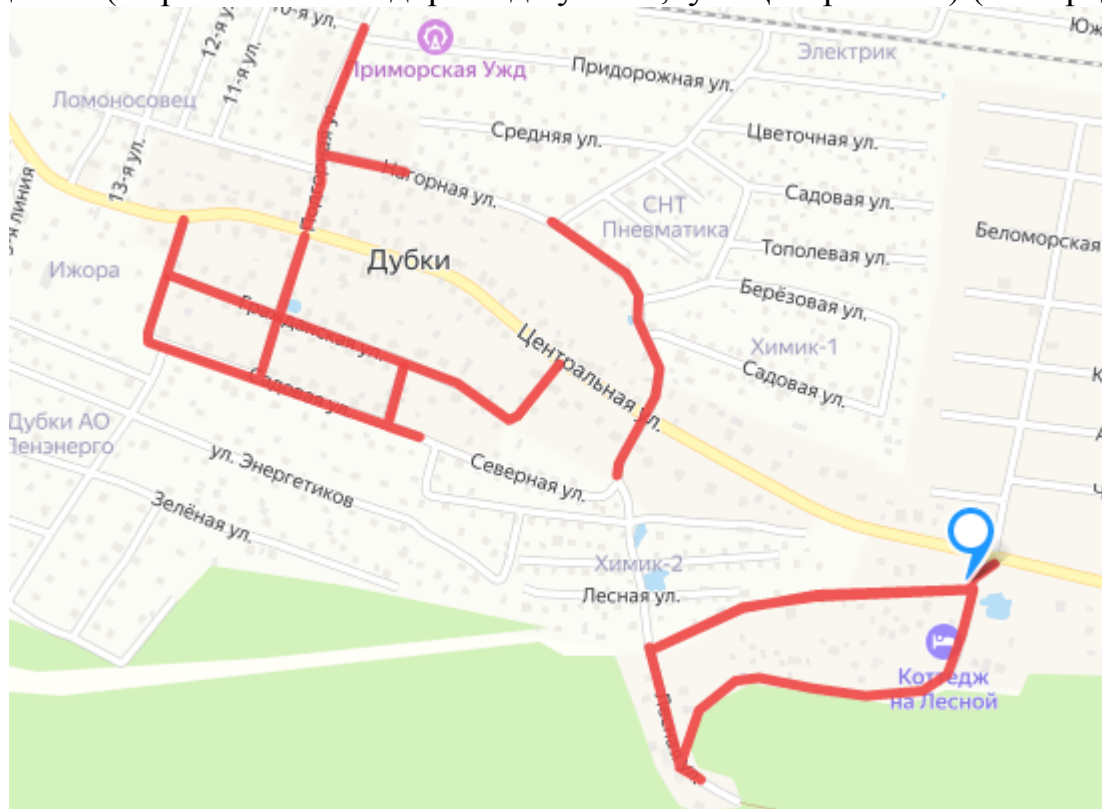
ул. Лесная (2 очередь)

Проезд №3 (от ул. Гражданская до ул. Садовая) (2 очередь)

Проезд №4 (от региональной дороги до ул. Садовая д.6) (2 очередь)

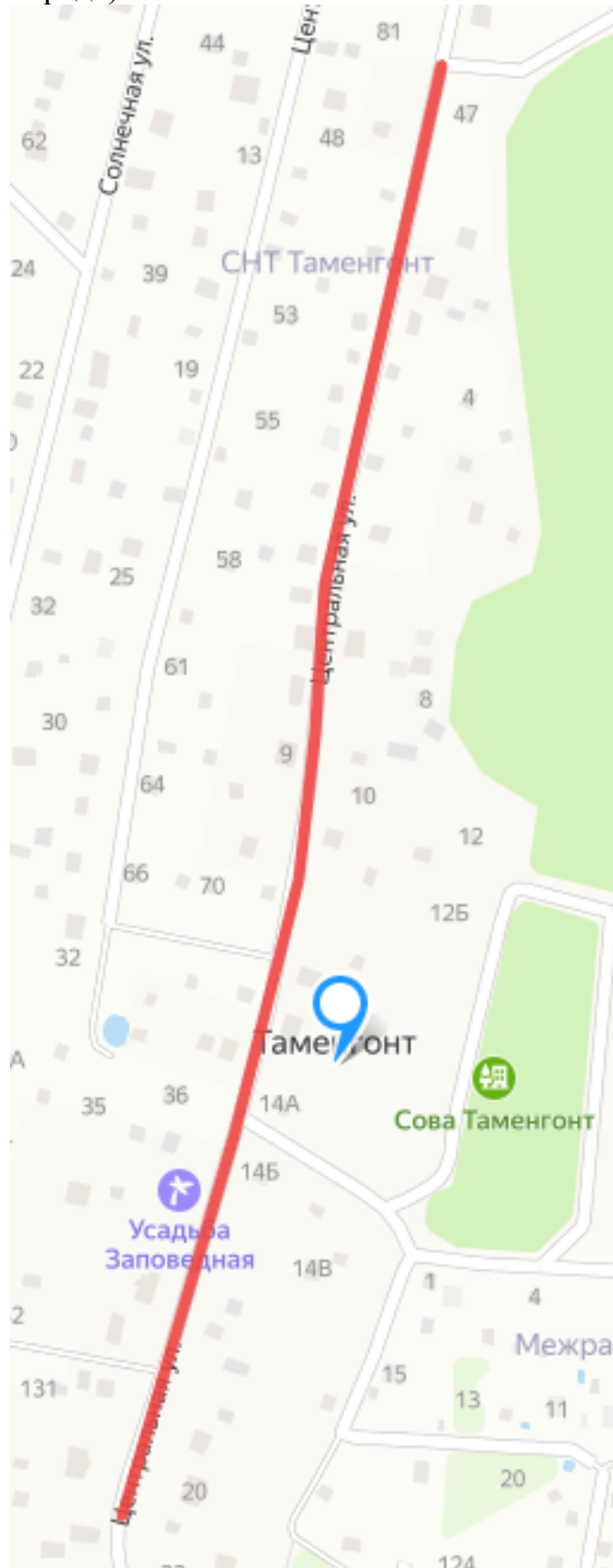
Проезд №5 (от региональной дороги до ул. Садовая д.1) (2 очередь)

Проезд №13 (от региональной дороги до уч.11б, ул. Центральная) (2 очередь)



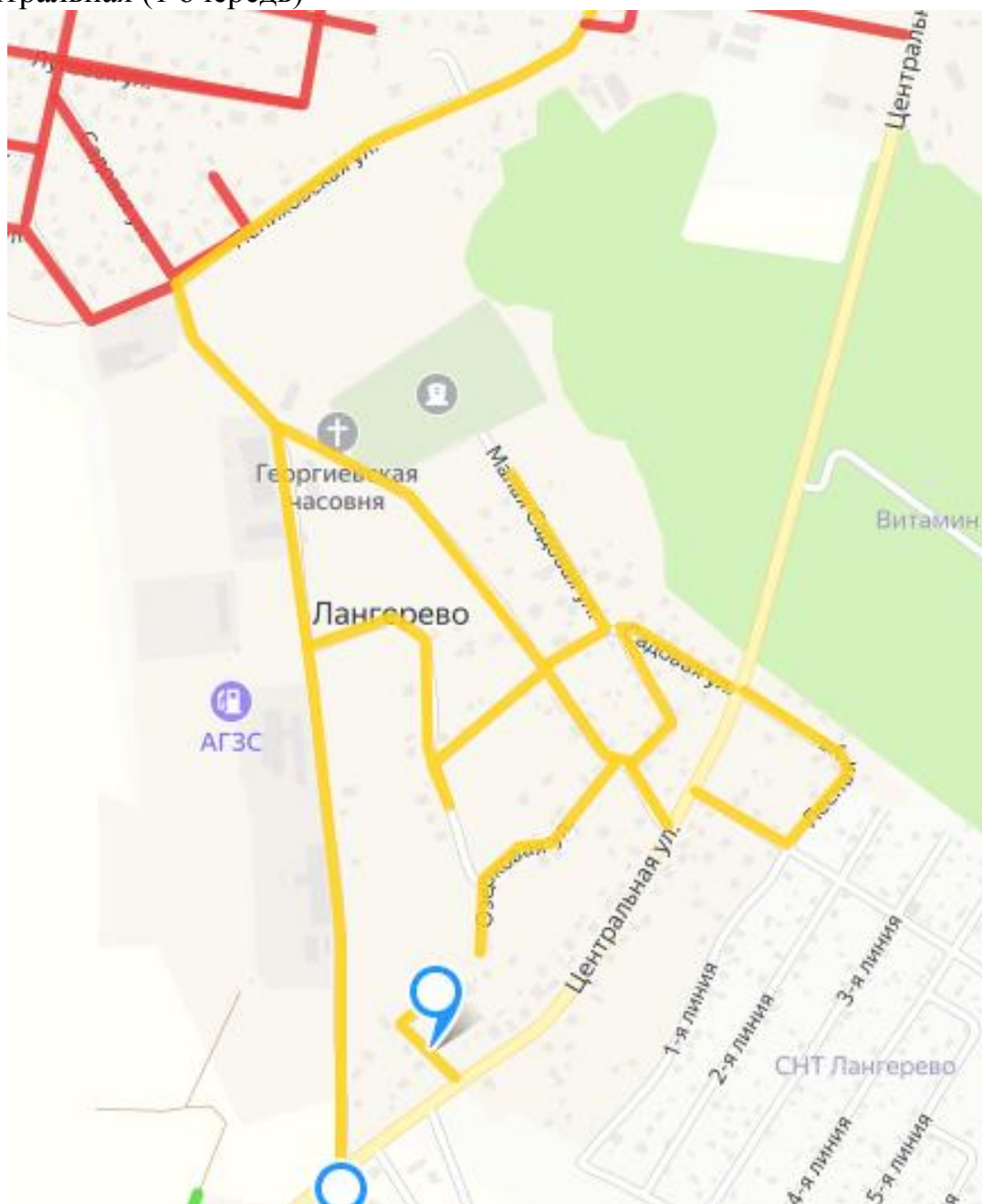
дер. Таменгонт

ул. Центральная (1 очередь)



дер. Лангереве

- ул. Озерковая (2 очередь)
- ул. Садовая (2 очередь)
- ул. Лесная (2 очередь)
- ул. Пениковская (1 очередь)
- ул. Заводская (2 очередь)
- ул. Малая Садовая (2 очередь)
- ул. Центральная (1 очередь)



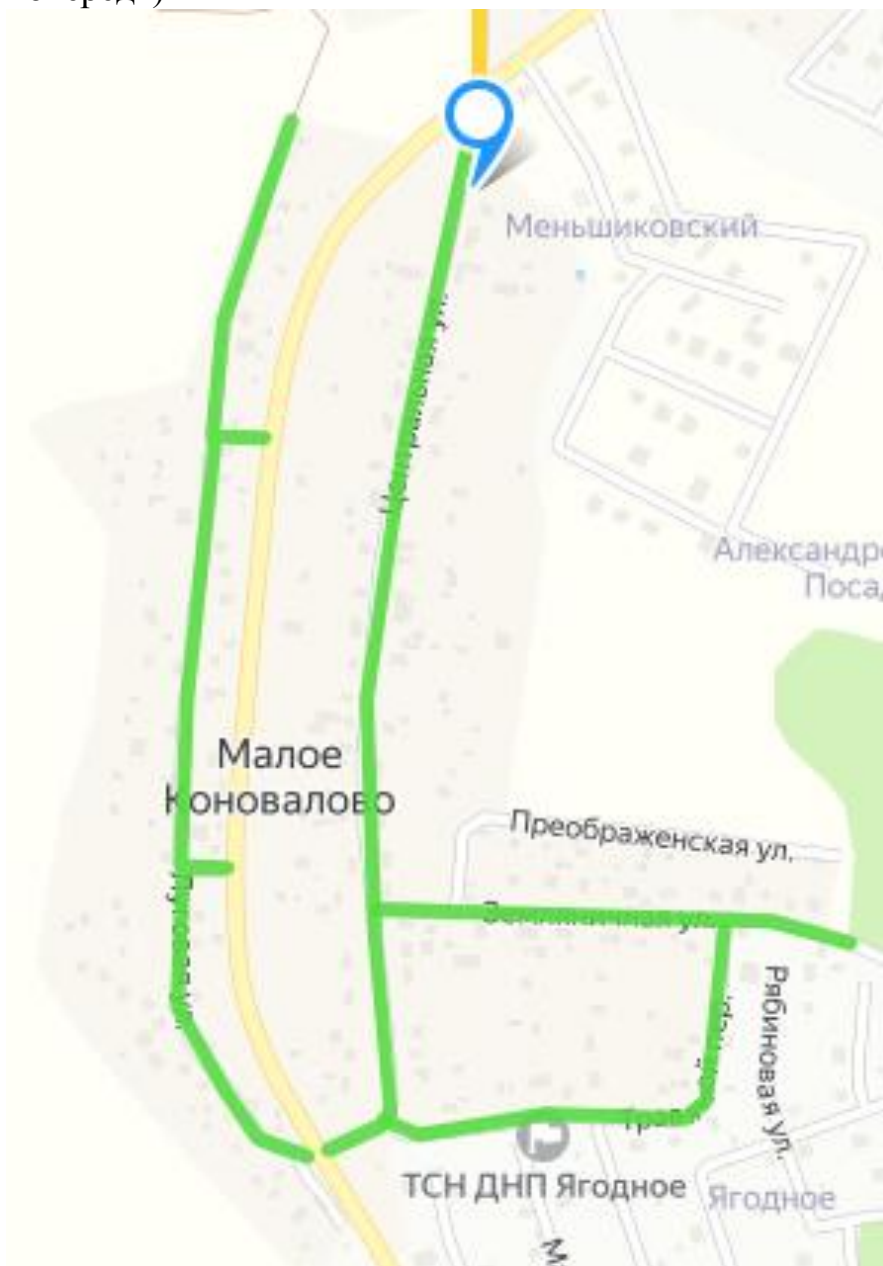
дер. Малое Коновалово

ул. Земляничная (2 очередь)

ул. Центральная (1 очередь)

пер. Травяной (2 очередь)

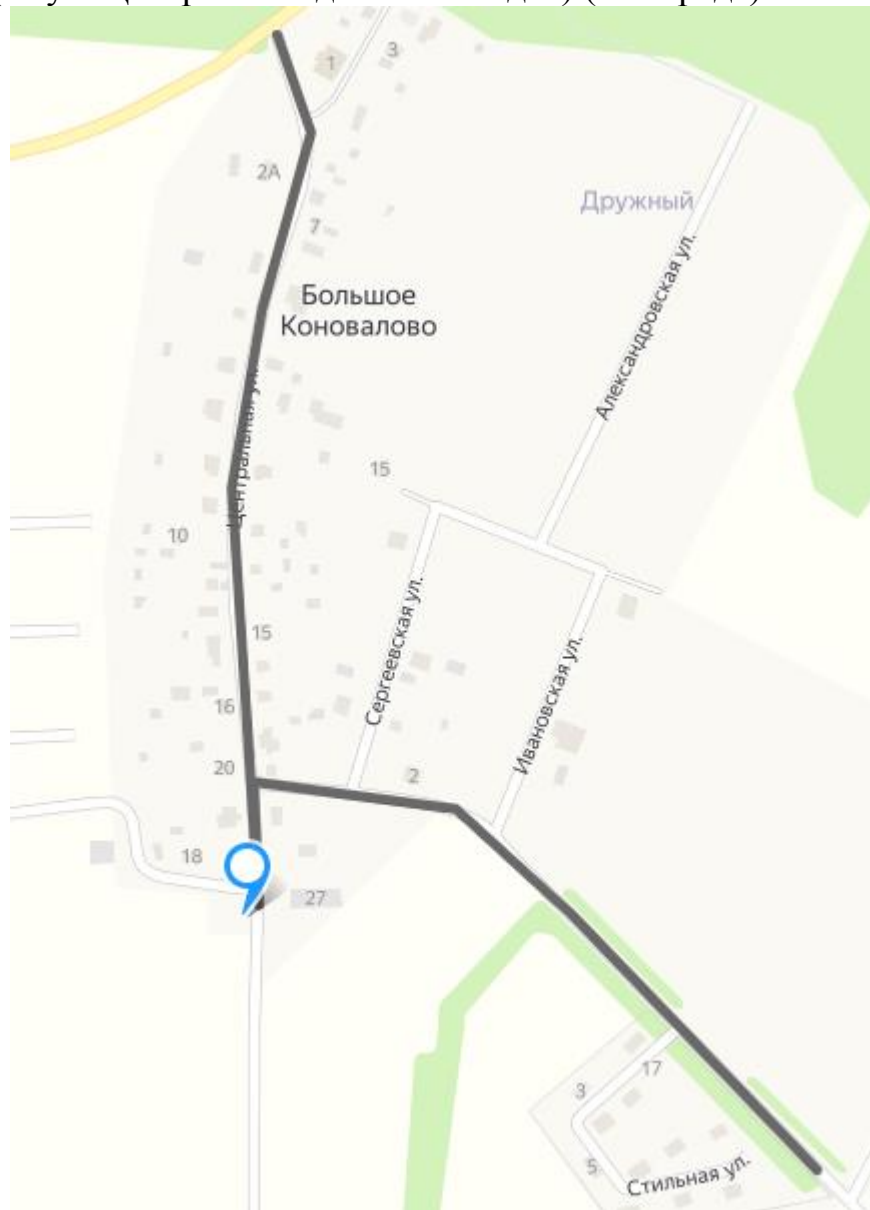
ул. Луговая (2 очередь)



дер. Большое Коновалово

ул. Центральная (1 очередь)

Проезд №11 (от ул. Центральная до СНТ «Лада») (2 очередь)



дер. Сойкино

ул. Центральная (1 очередь)

ул. Парковая (1 очередь)

ул. Садовая (2 очередь)

ул. Венковская (2 очередь)

ул. Лесная (1 очередь)

ул. Подгорная (2 очередь)

ул. Черноплодная (2 очередь)

ул. Дачная (2 очередь)

ул. Луговая (2 очередь)

ул. Южная (2 очередь)

Проезд №7 (от ул. Центральная д.67 до ул. Дачная д.9) (1 очередь)

Проезд №8 (от ул. Центральная д.65 до ул. Луговая д.15) (1 очередь)

Проезд №9 (от региональной дороги до ул. Центральная д.58в) (2 очередь)

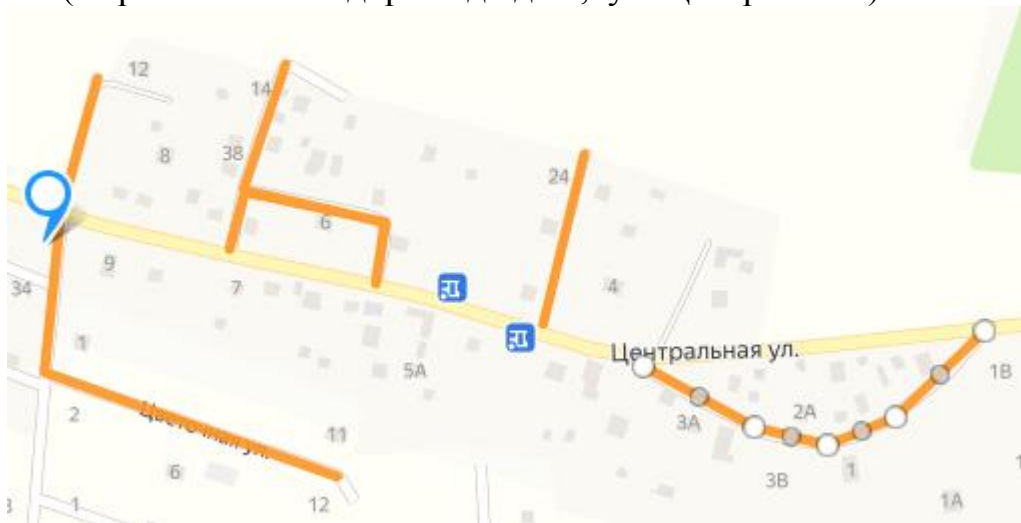
Проезд №10 (от региональной дороги до ул. Центральная д.46г) (2 очередь)



дер. Кузнецы

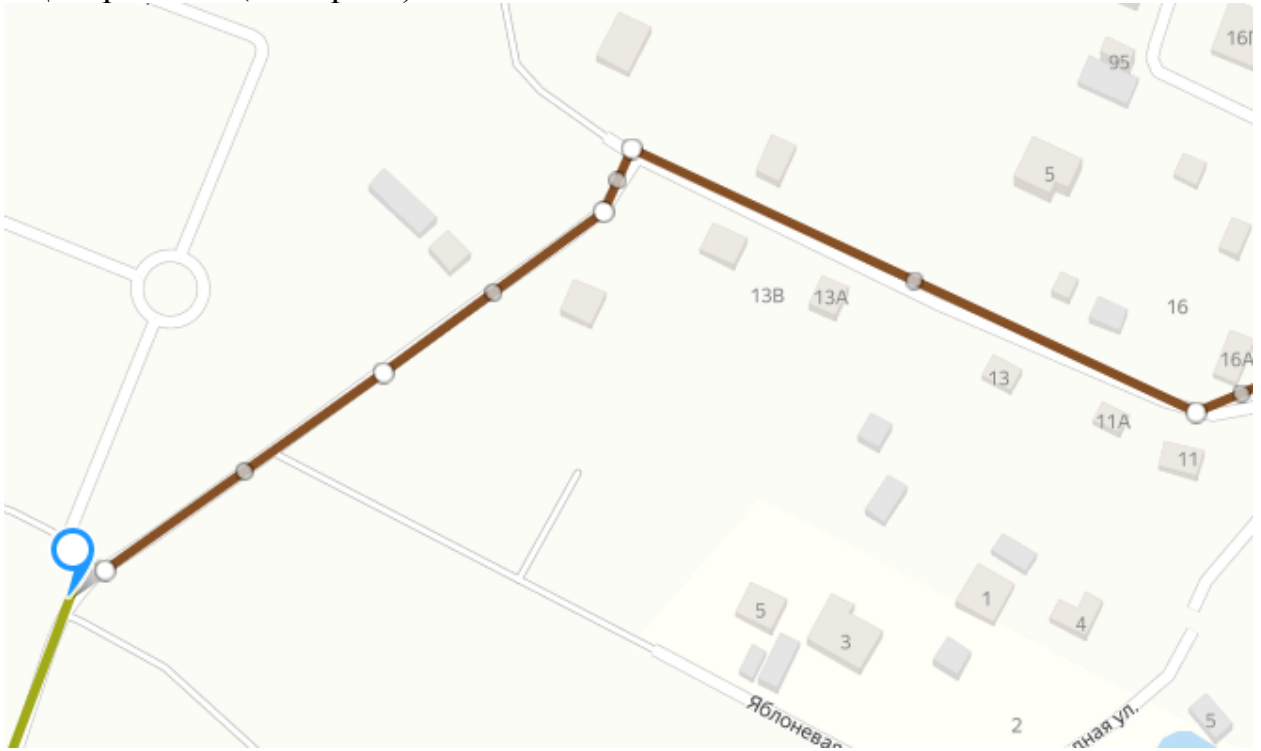
ул. Центральная (2 очередь)

Проезд №12 (от региональной дороги до д.12, ул. Центральная)



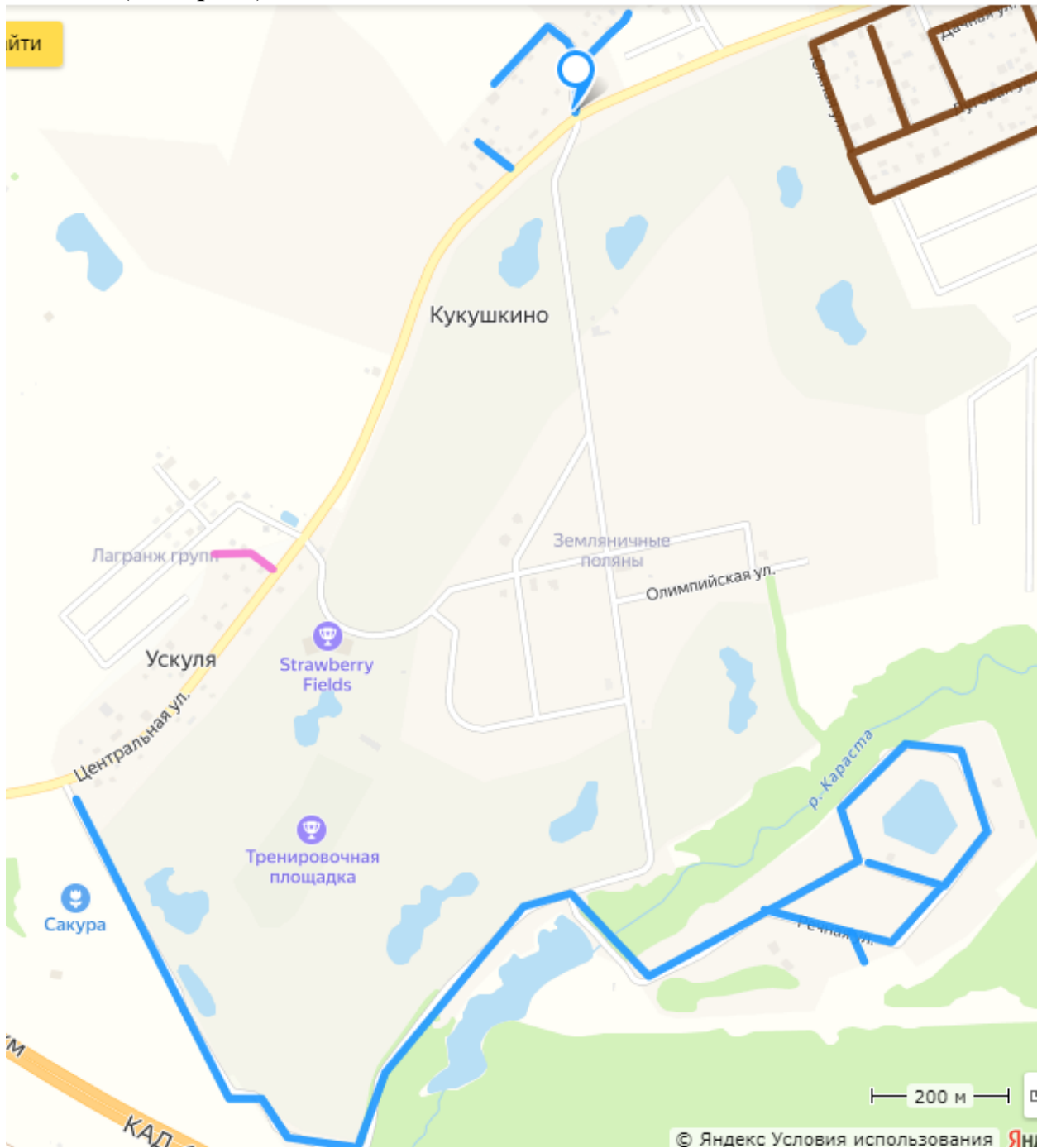
дер. Верхние Венки

ул. Центральная (2 очередь)



дер. Кукушкино

- ул. Центральная (2 очередь)
- ул. Озерковая (2 очередь)
- ул. Речная (2 очередь)



дер. Кабацкое

ул. Центральная (1 очередь)

