








# КАРТА ПЛАН ТЕРРИТОРИИ

## Схема границ земельных участков



Масштаб 1 : 2000

### Условные обозначения:

-  - граница земельного участка, установленная при проведении кадастровых работ
-  - номер ранее учтенного уточняемого земельного участка
-  - граница объекта капитального строительства, установленная при проведении кадастровых работ
-  - номер ранее учтенного уточняемого объекта капитального строительства
-  - граница и номер кадастрового квартала
-  - граница и номер земельного участка, сведения о которой содержатся в ЕГРН
-  - объект капитального строительства, сведения о котором содержатся в ЕГРН