

УТВЕРЖДЕНА
решением совета депутатов
муниципального образования
Пениковское сельское поселение
муниципального образования
Ломоносовский муниципальный район
Ленинградской области

ПРОГРАММА
КОМПЛЕКСНОГО РАЗВИТИЯ СОЦИАЛЬНОЙ ИНФРАСТРУКТУРЫ
МУНИЦИПАЛЬНОГО ОБРАЗОВАНИЯ
ПЕНИКОВСКОЕ СЕЛЬСКОЕ ПОСЕЛЕНИЕ
МУНИЦИПАЛЬНОГО ОБРАЗОВАНИЯ
ЛОМОНОСОВСКИЙ МУНИЦИПАЛЬНЫЙ РАЙОН
ЛЕНИНГРАДСКОЙ ОБЛАСТИ
НА ПЕРИОД 2017 – 2035 ГОДЫ



РАЗРАБОТАНО
ООО «АРЭН-ЭНЕРГИЯ»

Директор
З.А. Зайченко
« _____ » _____ 2017 г.

2017 г.

СОДЕРЖАНИЕ

1 ПАСПОРТ	3
ВВЕДЕНИЕ	5
2 ХАРАКТЕРИСТИКА СУЩЕСТВУЮЩЕГО СОСТОЯНИЯ СОЦИАЛЬНОЙ ИНФРАСТРУКТУРЫ МУНИЦИПАЛЬНОГО ОБРАЗОВАНИЯ ПЕНИКОВСКОЕ СЕЛЬСКОЕ ПОСЕЛЕНИЕ.....	6
2.1 Описание социально-экономического состояния, сведения о градостроительной деятельности муниципального образования Пенниковское сельское поселение	6
2.2 Техничко-экономические параметры существующих объектов социальной инфраструктуры, сложившийся уровень обеспеченности населения муниципального образования Пенниковское сельское поселение услугами в областях образования, здравоохранения, физической культуры, массового спорта и культуры.....	25
2.3 Прогнозируемый спрос на услуги социальной инфраструктуры (в соответствии с прогнозом изменения численности и половозрастного состава населения) в областях образования, здравоохранения, физической культуры, массового спорта и культуры, с учетом объема планируемого жилищного строительства в соответствии с выданными разрешениями на строительство и прогнозируемого выбытия из эксплуатации объектов социальной инфраструктуры.....	54
2.4 Оценка нормативно-правовой базы, необходимой для функционирования и развития социальной инфраструктуры муниципального образования Пенниковское сельское поселение.....	69
3 ПЕРЕЧЕНЬ МЕРОПРИЯТИЙ (ИНВЕСТИЦИОННЫХ ПРОЕКТОВ) ПО ПРОЕКТИРОВАНИЮ, СТРОИТЕЛЬСТВУ И РЕКОНСТРУКЦИИ ОБЪЕКТОВ СОЦИАЛЬНОЙ ИНФРАСТРУКТУРЫ МУНИЦИПАЛЬНОГО ОБРАЗОВАНИЯ ПЕНИКОВСКОЕ СЕЛЬСКОЕ ПОСЕЛЕНИЕ (СГРУППИРОВАННЫЕ ПО ВИДАМ ОБЪЕКТОВ СОЦИАЛЬНОЙ ИНФРАСТРУКТУРЫ) С УКАЗАНИЕМ НАИМЕНОВАНИЯ, МЕСТОПОЛОЖЕНИЯ, ТЕХНИКО-ЭКОНОМИЧЕСКИХ ПАРАМЕТРОВ (ВИД, НАЗНАЧЕНИЕ, МОЩНОСТЬ (ПРОПУСКНАЯ СПОСОБНОСТЬ), ПЛОЩАДЬ КАТЕГОРИЯ И ДР.), СРОКОВ РЕАЛИЗАЦИИ В ПЛАНОВОМ ПЕРИОДЕ (С РАЗБИВКОЙ ПО ГОДАМ), ОТВЕТСТВЕННЫХ ИСПОЛНИТЕЛЕЙ	72
4 ОЦЕНКА ОБЪЕМОВ И ИСТОЧНИКОВ ФИНАНСИРОВАНИЯ МЕРОПРИЯТИЙ (ИНВЕСТИЦИОННЫХ ПРОЕКТОВ) ПО ПРОЕКТИРОВАНИЮ, СТРОИТЕЛЬСТВУ, РЕКОНСТРУКЦИИ ОБЪЕКТОВ СОЦИАЛЬНОЙ ИНФРАСТРУКТУРЫ МУНИЦИПАЛЬНОГО ОБРАЗОВАНИЯ ПЕНИКОВСКОЕ СЕЛЬСКОЕ ПОСЕЛЕНИЕ	76
5. ЦЕЛЕВЫЕ ИНДИКАТОРЫ ПРОГРАММЫ, ВКЛЮЧАЮЩИЕ ТЕХНИКО- ЭКОНОМИЧЕСКИЕ, ФИНАНСОВЫЕ И СОЦИАЛЬНО-ЭКОНОМИЧЕСКИЕ ПОКАЗАТЕЛИ РАЗВИТИЯ СОЦИАЛЬНОЙ ИНФРАСТРУКТУРЫ ПО КАЖДОМУ МЕРОПРИЯТИЮ И ПО КАЖДОМУ ВИДУ ОБЪЕКТОВ СОЦИАЛЬНОЙ ИНФРАСТРУКТУРЫ.....	79
6 ОЦЕНКА ЭФФЕКТИВНОСТИ МЕРОПРИЯТИЙ, ВКЛЮЧЕННЫХ В ПРОГРАММУ, В ТОМ ЧИСЛЕ С ТОЧКИ ЗРЕНИЯ ДОСТИЖЕНИЯ РАСЧЕТНОГО УРОВНЯ ОБЕСПЕЧЕННОСТИ НАСЕЛЕНИЯ МУНИЦИПАЛЬНОГО ОБРАЗОВАНИЯ ПЕНИКОВСКОЕ СЕЛЬСКОЕ ПОСЕЛЕНИЕ УСЛУГАМИ В ОБЛАСТЯХ ОБРАЗОВАНИЯ, ЗДРАВООХРАНЕНИЯ, ФИЗИЧЕСКОЙ КУЛЬТУРЫ, МАССОВОГО СПОРТА И КУЛЬТУРЫ, В СООТВЕТСТВИИ С НОРМАТИВАМИ ГРАДОСТРОИТЕЛЬНОГО ПРОЕКТИРОВАНИЯ	85
7 ПРЕДЛОЖЕНИЯ ПО СОВЕРШЕНСТВОВАНИЮ НОРМАТИВНО-ПРАВОВОГО И ИНФОРМАЦИОННОГО ОБЕСПЕЧЕНИЯ РАЗВИТИЯ СОЦИАЛЬНОЙ ИНФРАСТРУКТУРЫ, НАПРАВЛЕННЫЕ НА ДОСТИЖЕНИЕ ЦЕЛЕВЫХ ПОКАЗАТЕЛЕЙ ПРОГРАММЫ.....	86

1 ПАСПОРТ

Программы комплексного развития социальной инфраструктуры муниципального образования Пениковское сельское поселение муниципального образования Ломоносовский муниципальный район Ленинградской области на 2017-2035 годы

Наименование программы	Программа комплексного развития социальной инфраструктуры муниципального образования Пениковское сельское поселение муниципального образования Ломоносовский муниципальный район Ленинградской области на период 2017-2035 годы (далее - Программа)
Основание для разработки программы	Правовыми основаниями для разработки Программы комплексного развития социальной инфраструктуры поселений являются: 1. Градостроительный кодекс Российской Федерации от 29 декабря 2004 года №190-ФЗ (ред. От 30.12.2015) (с изм. и доп., вступ. в силу с 10.01.2016); 2. Федеральный закон от 06 октября 2003 года №131-ФЗ «Об общих принципах организации местного самоуправления в Российской Федерации»; 3. Постановление Правительства РФ от 01 октября 2015 года №1050 «Об утверждении требований к программам комплексного развития социальной инфраструктуры поселений, городских округов». 4. Генеральный план муниципального образования Пениковское сельское поселение. 5. Устав муниципального образования Пениковское сельское поселение.
Заказчик Программы	Администрация муниципального образования Пениковское сельское поселение муниципального образования Ломоносовский муниципальный район Ленинградской области
Разработчик	Общество с ограниченной ответственностью «АРЭН – ЭНЕРГИЯ», г.Санкт-Петербург
Цели и задачи Программы	Создание полноценной качественной социальной инфраструктуры для формирования комфортной и безопасной среды жизнедеятельности. Программа обеспечивает: а) безопасность, качество и эффективность использования населением объектов социальной инфраструктуры поселения; б) доступность объектов социальной инфраструктуры поселения для населения поселения в соответствии с нормативами градостроительного проектирования соответственно поселения или городского округа; в) сбалансированное, перспективное развитие социальной инфраструктуры поселения в соответствии с установленными потребностями в объектах социальной инфраструктуры поселения; г) достижение расчетного уровня обеспеченности населения поселения, городского округа услугами в областях образования, здравоохранения, физической культуры и массового спорта и культуры (далее – социальная инфраструктура), в соответствии с нормативами градостроительного проектирования поселения; д) эффективность функционирования действующей социальной инфраструктуры.

Целевые показатели обеспеченности населения объектами социальной инфраструктуры	Доля детей в возрасте от 1 до 6 лет, обеспеченных дошкольными учреждениями; Вместимость домов культуры, клубов, библиотек, учреждений дополнительного образования; Повышение уровня и качества оказания медпомощи
Укрупненное описание запланированных мероприятий по проектированию, строительству, реконструкции объектов социальной инфраструктуры	<p>Перечень мероприятий по проектированию, строительству и реконструкции объектов физической культуры и спорта:</p> <ul style="list-style-type: none"> - строительство многопрофильного спортивного центра в д.Пеники и д.Сойкино; - строительство конноспортивной школы и ипподрома вблизи д.Малое Коновалово; - размещение спортивно-рекреационного комплекса и организация конноспортивного клуба вблизи д.Ускуля; - размещение гольф-клуба в д.Кукушкино; <p>Перечень мероприятий по проектированию, строительству и реконструкции объектов культуры:</p> <ul style="list-style-type: none"> - строительство Дома культуры в универсальном зрительном залом на 200 мест, библиотекой на бтыс.экз и помещениями для учреждений по работе с детьми и молодежью; - установка новых игровых комплексов для детей в существующих жилых зонах; <p>Перечень мероприятий по проектированию, строительству и реконструкции объектов образования:</p> <ul style="list-style-type: none"> - строительство дошкольного образовательного учреждения (ориентировочная емкость 220мест) в д.Пеники; <p>Перечень мероприятий по проектированию, строительству и реконструкции объектов здравоохранения:</p> <ul style="list-style-type: none"> - строительство ФАП в д.Пеники
Сроки и этапы реализации Программы	Срок реализации Программы: 2017 – 2035г.г. Мероприятия и целевые показатели Программы указаны на первые пять лет с разбивкой по годам, а на последующий период (до окончания срока действия программы) – без разбивки по годам.
Объемы и источники финансирования Программы	Финансирование носит прогнозный характер и подлежит ежегодному уточнению при формировании бюджета муниципального образования Пениковское сельское поселение, на соответствующий год. Общий объем финансирования программы в 2017 – 2035 годах подлежит уточнению при разработке проектно-сметной документации строящегося объекта и предусмотрен за счет бюджетных средств разных уровней.
Ожидаемые результаты реализации Программы	Достижение нормативного уровня обеспеченности населения учреждениями в областях образования, здравоохранения, физической культуры и массового спорта и культуры в соответствии с региональными нормативами градостроительного проектирования Ленинградской области

ВВЕДЕНИЕ

Одним из основополагающих условий развития поселения является комплексное развитие транспортной инфраструктуры. Этапом, предшествующим разработке основных мероприятий Программы, является проведение анализа и оценка социально - экономического и территориального развития муниципального образования. Анализ и оценка социально-экономического и территориального развития муниципального образования Пениковское сельское поселение, а также прогноз его развития проводится по следующим направлениям:

- демографическое развитие;
- перспективное строительство;
- состояние социальной инфраструктуры.

Программа направлена на обеспечение надежного и устойчивого обслуживания потребителей услугами социальной инфраструктуры в областях образования, здравоохранения, физической культуры и массового спорта и культуры.

Основными целями программы являются:

- обеспечение безопасности, качества и эффективности использования населением объектов социальной инфраструктуры;
- обеспечение доступности объектов социальной инфраструктуры для населения в соответствии с нормативами градостроительного проектирования поселения;
- обеспечение сбалансированного и перспективного развития социальной инфраструктуры в соответствии с установленными потребностями в объектах социальной инфраструктуры;
- достижения расчетного уровня обеспеченности населения услугами в областях образования, здравоохранения, физической культуры и массового спорта и культуры, в соответствии с нормативами градостроительного проектирования.

Бюджетные средства, направляемые на реализацию программы, должны быть предназначены для реализации проектов модернизации объектов социальной инфраструктуры, связанных с ремонтом, реконструкцией существующих объектов, а также с проектированием и строительством новых объектов.

Таким образом, Программа является прогнозно–плановым документом. Во-первых, формулирующим и увязывающим по срокам, финансовым, трудовым, материальным и прочим ресурсам реализацию стратегических приоритетов в сфере развития социальной инфраструктуры муниципального образования Пениковское сельское поселение. Во–вторых, формирующим плановую основу взаимодействия членов местного сообщества, обеспечивающего и реализацию стратегических приоритетов, и текущее сбалансированное, функционирование экономического и социального секторов муниципального образования Пениковское сельское поселение.

2. ХАРАКТЕРИСТИКА СУЩЕСТВУЩЕГО СОСТОЯНИЯ СОЦИАЛЬНОЙ ИНФРАСТРУКТУРЫ МУНИЦИПАЛЬНОГО ОБРАЗОВАНИЯ ПЕНИКОВСКОЕ СЕЛЬСКОЕ ПОСЕЛЕНИЕ МУНИЦИПАЛЬНОГО ОБРАЗОВАНИЯ ЛОМОНОСОВСКИЙ МУНИЦИПАЛЬНЫЙ РАЙОН ЛЕНИНГРАДСКОЙ ОБЛАСТИ

2.1 Описание социально-экономического состояния, сведения о градостроительной деятельности муниципального образования Пениковское сельское поселение муниципального образования Ломоносовский муниципальный район Ленинградской области

Муниципальное образование Пениковское сельское поселение находится в составе Ломоносовского муниципального района Ленинградской области. Административным центром Пениковского сельского поселения является деревня Пеники. Расположено от центра Ломоносовского муниципального района (г. Ломоносов) в 10 км. г. Ломоносов – территориально относится к областному центру Ленинградской области городу Санкт-Петербург, который является крупным рынком сбыта продукции, производимой в районе. Ломоносовский муниципальный район обладает выгодным экономико-географическим положением, что обуславливает активное развитие его экономики и экономики муниципальных образований, входящих в его состав.

Муниципальное образование Пениковское сельское поселение с востока и северо-востока вплотную примыкает к Петродворцовому району г.Санкт-Петербург. В этой части Петродворцового района расположена ж/д станция Бронка. Северо-западная граница территории граничит с водной акваторией Финского залива, а с юга, юго-востока и юго-запада ограничена лесными массивами. Территория муниципального образования с юго-востока граничит с Низинским сельским поселением, с юга – Оржицким и Гостилицким сельскими поселениями, с юго-запада – Лопухинским сельским поселением, с запада – Лебяженским городским поселением. Площадь территории муниципального образования по паспорту поселения - 26299,97 га, по уточнённым данным, генерального плана– 27302,27 га.

Границы муниципального образования Пениковское сельское поселение находящиеся в составе Ломоносовского муниципального района Ленинградской области представлены на рисунке 1



Рисунок 1. Границы муниципального образования Пениковское сельское поселение находящиеся в составе Ломоносовского муниципального района Ленинградской области

Немалую часть территории площади поселения 903,78 га занимает Финский залив. Берега залива преимущественно низменные, заболоченные, прибрежная часть мелководная. Дно в мелководной части песчаное, песчано-каменистое.

Наиболее крупным водотоком на территории поселения является река Черная, общей протяженностью 34 км. Она впадает в реку Коваши, которая впадает в Копорскую губу. В реку Черную впадают водотоки: ручей Каргинский и ручей Песчаный, а также река Лопухинка. Реки и ручьи, как правило, не замерзают и не пересыхают.

Озера, расположенные на территории муниципального образования Пениковское сельское поселение, относятся к категории малых. Наибольшее озеро - озеро Черное. Остальные озера мелководны, имеют заболоченные низкие берега, водная поверхность более чем на 30 % зарастает высшей водной растительностью.

На территории муниципального образования Пениковское сельское поселение на месте бывших разработок полезных ископаемых, либо в результате строительства запруд на малых реках и ручьях, в большом количестве образовались пруды. Они использовались для целей рыборазведения, орошения сельхозугодий, входили в состав ландшафтов бывших дворянских усадеб.

Значительная часть земель муниципального образования покрыта каналами осушительной сети (сельскохозяйственной, лесомелиоративной), а также болотами. Степень заболоченности земель высока. Каналы находятся в неудовлетворительном состоянии, заросли и заилились, требуют реконструкции.

Административно территориальное устройство муниципального образования

Пениковское сельское поселение.

В состав муниципального образования Пениковское сельское поселение входят 19 населенных пунктов общей площадью 844,0380 га, преимущественно находящихся в северной части Ломоносовского района.

Деревня Пеники Административный центр муниципального образования Пениковское сельское поселение, территорией 160,8442 га, располагается в северной части Ломоносовского района, близ южного берега Финского залива, к западу от города Ломоносов и к востоку от посёлка Большая Ижора. По территории поселения проходит кольцевая автомобильная дорога вокруг г.Санкт-Петербург – А118. Ближайшая железнодорожная станция Бронка. В деревне Пеники осуществляется автобусное движение и движение маршрутного такси следующего из города Ломоносов в деревню Большая Ижора. Через деревню проходят две автомобильные дороги регионального значения Большая Ижора – Бронка – Пеники и Сойкино – Малая Ижора, местность испытывает сильную антропогенную нагрузку. Улицы деревни: Центральная, Новая, Полевая, Южная, Луговая, Зеленая, Броннинская, Садовая, Дамбовская, Спортивная, Прибрежная и переулок Калинина. В дер. Пеники расположена местная администрация, детский сад, 7 многоквартирных домов, офис врача общей практики, дом культуры, торговый центр, промышленные предприятия, магазины продовольственных и хозяйственных товаров.

Деревня Большое Коновалово, расположена в северной части Ломоносовского района, к югу от административного центра муниципального образования д.Пеники на расстоянии 4,5км. Территория д.Большое Коновалово составляет 33,1397га, с расположенной одной улицей Центральной.

Поселок Бронна, расположен в северной части Ломоносовского района, к западу от административного центра муниципального образования д.Пеники на расстоянии 1,5км. Территория п.Бронна составляет 54,3525га, расположена на автодороге регионального значения Большая Ижора – Бронка – Пеники. Через поселок проходят автобусные маршруты, следующие из областного центра Ленинградской области г.Санкт-Петербург до г.Ломоносов. В п.Бронна расположена одна автомобильная дорога - Молодежный переулок.

Деревня Верхние Венки, расположена к востоку от административного центра муниципального образования д.Пеники на расстоянии 8км, на «Сойкинской дороге». Территория деревни 28,0087га, с улицами: Мельничная и Омский переулок.

Деревня Верхняя Бронна, расположена к западу от административного центра на расстоянии 0,5км от д.Пеники. Через территорию деревни проходит автодорога регионального значения Большая Ижора – Бронка – Пеники. Площадь территории деревни составляет 38,0003га, с одной улицей – переулок Семейный.

Деревня Дубки, расположена на автодороге регионального значения Большая Ижора – Бронка – Пеники, в западном направлении, на расстоянии 4км от административного центра муниципального образования д.Пеники. Через территорию д.Дубки, которая составляет 29,0258га осуществляется движение автобусного маршрутного такси, следующего из административного центра Ломоносовского района г.Ломоносов в д.Большая Ижора. В д.Дубки расположены автомобильные дороги общего пользования представленные улицами: Садовая, Подгорная, Гражданская, Лесная.

Поселок при железнодорожной станции Дубочки, расположен на расстоянии 4,5км в северо-западном направлении от административного центра муниципального образования д.Пеники. Территория поселка мала и составляет 0,3980га, на ней располагается железнодорожная платформа Дубочки линии Санкт-Петербург-Калище Октябрьской железной дороги.

Деревня Кабацкое, расположена на расстоянии 8км в восточном направлении от д.Пеники. Площадь территории деревни составляет 18,4390 га, с улицами: Центральная, Благодатная.

Деревня Кузнецы, расположена на расстоянии 5км к югу от административного центра муниципального образования д.Пеники на «Сойкинской дороге». Через территорию деревни проходит автомобильная дорога регионального значения Сойкино – Малая Ижора, по которой осуществляют движение два автобусных маршрута. Площадь территории д.Кузнецы составляет 16,3796га.

Деревня Куккузи, расположена в 2,5км в северо-западном направлении от деревни Пеники, на автодороге А121. Территория деревни Куккузи составляет 38,1732га. На расстоянии 0,5км от деревни Куккузи находится железнодорожная станция Бронка. В деревне расположена одна улица: Центральная.

Деревня Кукушкино, расположена на расстоянии 7,5км в восточном направлении расположена от административного центра муниципального образования д.Пеники. Через территорию деревни проходит автомобильная дорога регионального значения Сойкино – Малая Ижора, по которой осуществляют движение два автобусных маршрута следующие из г.Санкт-Петербург до г.Ломоносов. Площадь территории д.Кукушкино составляет 143,8610га. В деревне расположен гольф-клуб «Земляничные поляны».

Деревня Лангереево, расположена на расстоянии 1км к югу от д.Пеники. Через территорию деревни проходит автомобильная дорога регионального значения Сойкино – Малая Ижора, по которой осуществляют движение два автобусных маршрута следующие из г.Санкт-Петербург до г.Ломоносов. Площадь территории д.Лангереево составляет 57,3956га, с улицами: Озерковая, Подгорная, Гражданская, Лесная. В деревне расположено муниципальное кладбище, братское воинское захоронение, промышленные предприятия.

Деревня Лимузи, расположена в северо-западном направлении от д.Пеники на расстоянии 2,5км. Расстояние до железнодорожной станции Бронка составляет 1,5км. Площадь территории д.Лимузи невелика и составляет **7,8027га**, с улицами: Центральная, Солнечная, Железнодорожная, Нагорная.

Деревня Малая Ижора, расположена возле автомобильной дороги регионального значения Санкт-Петербург - Ручьи, к северу от административного центра муниципального образования на расстоянии 0,5км. Расстояние до железнодорожной станции Бронка составляет 0,2 км. Территория деревни граничит с г.Ломоносов и составляет 21,8822га, по которой проходит автомобильная дорога Сойкино – Малая Ижора. По территории деревни осуществляется движение трех автобусных маршрутов г.Санкт-Петербург – г.Ломоносов и автобусного маршрутного такси следующего между г.Ломоносов и г.п.Большая Ижора. На берегу Финского залива у Малой Ижоры находится памятник в честь Малой Дороги жизни - транспортная магистраль во время Великой Отечественной войны. В деревне расположены два многоквартирных дома. Улично-дорожная сеть представлена улицами: Центральная, пер.Садовый, пер.Счастливый.

Деревня Малое Коновалово, расположена в южном направлении от административного центра муниципального образования д.Пеники, расстояние до которой составляет 2км. Через территорию деревни проходят автомобильная дорога регионального значения Сойкино – Малая Ижора, 2 автобусных маршрута. Площадь территории деревни Малое Коновалово составляет **33,266га**, с улицами: Земляничная, Центральная, Луговая, пер.Травяной.

Деревня Нижняя Бронна, граничит с п.Бронна, расположена в 1,5км к западу от административного центра муниципального образования д.Пеники. Через территорию деревни площадью 37,0098га проходит автодорога регионального значения Большая Ижора – Бронка – Пеники, по которой осуществляют движение автобусные маршруты и маршрутное такси. В деревне расположены две улицы: Центральная и Кольцевая.

Деревня Сойкино, граничит с г.Ломоносов, расположена в восточном направлении от административного центра муниципального образования д.Пеники на расстоянии 8,5км. Ближайшая железнодорожная станция Ораниенбаум находится на расстоянии 3км. Через территорию деревни проходит автомобильная дорога регионального значения Сойкино – Малая Ижора, по которой осуществляется движение автобусного маршрута следующего между городами Санкт-Петербург и Ломоносов. Площадь территории д.Сойкино составляет 105,2508га, с улицами: Центральная, Парковая, Садовая, Венковская, Лесная, Подгорная, Черноплодная, Дачная, Луговая, Южная.

Деревня Таменгонт, расположена вблизи автодороги федерального значения А-120, в юго-западном направлении от административного центра муниципального образования – д.Пеники, на расстоянии 10км. Территория деревни 16,4497га, является достаточно

привлекательного расположения и размещает в себе базу отдыха «Таменгонт» и карьер по добыче песка «Таменгонт» От д.Таменгонт осуществляется движение автобусного маршрута до г.Ломоносов. Через деревню проходит одна улица – Центральная.

Деревня Ускуля, расположена на расстоянии 5,5км к югу от д.Пеники. Ближайшая железнодорожная станция Ораниенбаум находится на расстоянии 5 км. Через территорию деревни проходят автомобильная дорога регионального значения Сойкино – Малая Ижора, по которой осуществляют движение автобусные маршруты. Площадь территории д.Ускуля составляет 5,5063га.

Среди перечисленных населенных пунктов муниципального образования Пениковское сельское поселение крупным поселением является административный центр деревня Пеники. Все населенные пункты входящие в состав муниципального образования расположены на удалении до 10 км от центральной части муниципального образования Пениковское сельское поселение.

Географически выгодное расположение территории муниципального образования, граничащее с Финским заливом, создает тенденцию к росту индивидуального жилищного и дачного строительства, осуществляемого жителями Санкт-Петербурга и других муниципальных районов Ленинградской области. На территории муниципального образования расположены охотничьи угодья. Охотничьи ресурсы представлены богатым видом млекопитающих, птиц и рыб.

Общая площадь территории населенных пунктов муниципального образования Пениковское сельское поселение составляет 845,1852га. Земли сельскохозяйственного назначения и садоводства составляют 1872,432га. Общая площадь земель промышленности, энергетики, транспорта, обороны, безопасности и иного специального назначения – 16388,22 га. Значительную часть территории муниципального образования 15693,17га занимают земли обороны и безопасности с расположением соответствующих объектов обороны. На территории муниципального образования Пениковское сельское поселение расположены участки недр общераспространенных полезных ископаемых:

- месторождение торфа «Ключеречное – Озерное – Сименсово» площадь 1238га;
- месторождение торфа «Большое Степаново» площадь 2144га;
- месторождение строительных песков «Таменгонт» запасы сухой толщи в количестве 650 тыс. м³.
- месторождение песка «Коваши» - площадь 165,0га
- месторождение песка «уч.Ускуля» площадь 5,0га.

На землях сельскохозяйственного назначения на территории муниципального образования Пениковское сельское поселение, осуществляют производство и реализацию сельскохозяйственной продукции следующие предприятия:

- ИП Булатова А.Р. – производство и реализация саженцев многолетних насаждений;

- ИП Барышева А.Н. – производство и реализация клубники, смородины, производство и реализация саженцев ягодных культур;

На территории муниципального образования Пениковское сельское поселение расположены 36 садоводческих некоммерческих товариществ, 13 дачных некоммерческих партнёрств, перечень которых представлен в таблице № 2.1.1.

Таблица №2.1.1 Перечень садоводческих и дачных некоммерческих товариществ расположенных территории муниципального образования Пениковское сельское поселение.

№ п/п	Наименование	Месторасположение	Количество участков, ед.
1	ПККО Агакули	Гостилицкое шоссе	78
2	СНТ Береза-2	у дер. Таменгонт	370
3	СНТ Березка	Гостилицкое шоссе	248
4	СНТ Бриз	у дер. Лимузи	200
5	СНТ Буран	у дер. Таменгонт	120
6	СНТ Вектор	у дер. Дубки	187
7	СНТ Вера	у дер. Лангереево	40
8	СНТ Волна	у дер. Малое Коновалово	50
9	СНТ Волна	ур. Пульман	98
10	СНТ Витамин	у дер. Сойкино, Малое Коновалово	24
11	СНТ Дружный Труд	у дер. Дубки	165
12	СНТ Дубки ТЭЦ-1	у дер. Дубки	96
13	СНТ Дубки АО "Ленэнерго"	у дер. Дубки	256
14	СНТ Дубки ЛМК	у дер. Дубки	276
15	СНТ Дубочки КБСМ	у дер. Дубки	97
16	СНТ Дубки-1	у дер. Дубки	110
17	СНТ Дубочки -2	у дер. Дубки	61
18	СНТ Ижора – ПСК	у дер. Дубки	21
19	СНТ Красный партизан	у дер. Дубки	21
20	СНТ Лада	у дер. Б. Коновалово	163
21	СНТ Лангереево	у дер. Лангереево	196
22	СНТ Ломоносовец	у дер. Дубки	224
23	СНТ Медведь	у дер. Таменгонт	222
24	СНТ Межрайгаз	у дер. Таменгонт	26
25	СНТ Объединенка	у дер. Малое Коновалово	37
26	СНТ Пульман	ур. Пульман	445
27	СНТ ПМК-158	Гостилицкое шоссе	61
28	СНТ Сойкино	у дер. Сойкино	37-38
29	СНТ Таменгонт	у дер. Таменгонт	126
30	СНТ Химик-1	у дер. Дубки	-
31	СНТ Химик-2	у дер. Дубки	-
32	СНТ ФЦНИИ Гидроприбор	у дер. Дубки	42
33	СНТ Фауна	Гостилицкое шоссе	1162
34	СНТ Флора-2	Гостилицкое шоссе	593
35	СНТ Элекрик	у дер. Дубки	227
36	ТСН Весна	у дер. Сойкино	22
Дачные некоммерческие товарищества			

№ п/п	Наименование	Месторасположение	Количество участков, ед.
1	ДНП Александровское	пос. Бронна	25
2	ДНП Большое Коновалово	-	-
3	ДНП Дом-Сойкино	-	37
4	ДНП Кузнецы	-	-
5	ДНП Лангереево	-	-
6	ДНП Ланграж групп	-	-
7	ДНП Ломоносов Парк	-	-
8	ДНП Маяк	дер. Пеники	-
9	ДНП Петровское	-	-
10	ДНП Семья	у дер. Кабацкое	8
11	ДНП Сойкино	у дер. Сойкино	274
12	ДНП Сойкино – Верхние Венки	у дер. Сойкино у дер. Б. Коновалово	73
13	ДНП Ягодное	у дер. Малое Коновалово	145

* Данные представлены в генеральном плане Пениковского сельского поселения, по информации председателей садоводческих некоммерческих товариществ и сведений, имеющихся в местной администрации муниципального образования Пениковское сельское поселение муниципального образования Ломоносовский муниципальный район Ленинградской области.

Лесные массивы территории муниципального образования имеют большое рекреационное значение. Наиболее высокие эстетические и санитарно-гигиенические свойства имеют лишайниковые сосновые боры, произрастающие узкой полосой вдоль побережья Финского залива. Леса служат местом массового отдыха населения не только района и области, но и жителей Санкт-Петербурга.

Территория муниципального образования наряду с основным зональным типом растительности богата водной и болотной растительностью. Произрастают растения, занесенные в Красные Книги России и области. С целью их охраны ряд болот отнесен к категории охраняемых. В лесных массивах обитают около 50 видов из 8 отрядов млекопитающих, из амфибий здесь встречается 2 вида хвостатых и 3 бесхвостых, из рептилий - 2 вида ящериц и 1 вид змей, 122 вида птиц из них 97 гнездящихся. Особенно большое разнообразие птиц отмечается весной и осенью во время миграционных перелетов водных и околоводных видов (гуси, лебеди, утки, кулики и другие - всего около 120 видов), которые останавливаются на кормежку и отдых вдоль всего побережья Финского залива.

Муниципальное образование Пениковское сельское поселение имеет ресурсы для развития строительной отрасли, промышленности, транспорта и логистической деятельности, благодаря наличию лесов, прибрежной зоны и транспортной доступности поселение обладает рекреационным потенциалом.

Климат на территории муниципального образования Пениковское сельское поселение умеренно-холодный, переходный от континентального к морскому, с умеренно теплым летом и

продолжительной с оттепелями зимой. Весна и осень имеют затяжной характер. Температура в среднем 4,5°С. Количество осадков является значительным, с осадками даже в засушливый месяц.

Среднемесячная и среднегодовая температуры воздуха приведены в таблице №2.1.2.

Таблица № 2.1.2 Среднемесячная и среднегодовая температуры воздуха, °С .

Месяц	Январь	Февраль	Март	Апрель	Май	Июнь	Июль	Август	Сентябрь	Октябрь	Ноябрь	Декабрь	ГОД
Значение	-7,8	-7,5	-3,1	3,8	10,3	15,5	17,4	15,8	10,6	5	-0,6	-4,9	4,5

В год выпадает около 669 мм осадков. Осадки являются самыми низкими в феврале, в среднем 31мм. В августе, выпадает наибольшее количество осадков и достигает своего пика, в среднем 83мм. При средней температуре 17,4°С, июль самый теплый месяц года. При средней температуре -7,8°С, январь является самым холодным месяцем года. Среднее многолетнее число дней в году со среднесуточной температурой выше 0°С составляет 232 дня. Между сухим и дождливым месяцем, разница в осадках 52мм. В течение года преобладают ветры юго-западного, западного, северо-западного и южного направлений. Средняя годовая скорость ветра 4 - 5 м/с. Усиление ветра наблюдается вблизи побережья. Сила штормовых ветров достигает 13 - 19, реже 20 - 27 м/с. Продолжительность штормов не более суток, иногда осенью до 3-х суток. Максимум штормов приходится на самый холодный месяц - январь. Обледенение наблюдается в Финском заливе с ноября по апрель.

Метеорологическая диаграмма муниципального образования Пениковское сельское поселение, полученная на сайте прогноза погоды meteobl, представлена на рисунке №2. Метеорологические диаграммы meteobl строятся на погодных моделях полученных в течение 30 лет.



Рисунок №2. Метеорологическая диаграмма муниципального образования Пениковское сельское поселение, полученная на сайте прогноза погоды meteobl

Сейсмичность территории муниципального образования по шкале MSK-64 карты ОСР-97 для средних грунтовых условий :

- карта А – ≤ 5 баллов;
- карта В – ≤ 5 баллов;
- карта С – ≤ 5 баллов.

В соответствии с Приказом Министерства природных ресурсов и экологии Российской Федерации №367 от 18 августа 2014года «Об утверждении Перечня лесорастительных зон Российской Федерации и Перечня лесных районов Российской Федерации» по лесорастительному районированию леса на территории поселения отнесены:

- Лесорастительная зона – таёжная.
- Лесной район – Балтийско-Белозерский таёжный.

Территория поселения входит в состав Приневско-Ладожского южно-таежного района центрального округа. Северная часть территории по характеру рельефа расположена в районе Южно-Приморских террас.

Социальная инфраструктура представляет собой многоотраслевой комплекс, действующий в интересах повышения благосостояния его населения. Она охватывает систему образования и подготовки кадров, здравоохранение, культуру. Физическую культуру и спорт. Уровень развития социальной инфраструктуры муниципального образования Пениковское сельское поселение определяется общим состоянием экономики, инвестиционной и социальной

политикой государственных структур. Важная роль принадлежит особенностям географического положения муниципального образования.

Одним из показателей экономического состояния и развития является численность населения. Изменение численности населения характеризует уровень жизни муниципального образования Пениковское сельское поселение, привлекательность территории для проживания, осуществление деятельности.

Численность населения муниципального образования Пениковское сельское поселение по состоянию на 01.01.2017 года составила 2807 человек или 4% от численности населения всего Ломоносовского муниципального района. В весенне-летний период население поселения увеличивается за счет отдыхающих, на территории поселения располагается 36 некоммерческих садоводческих товариществ и 12 дачных некоммерческих партнёрств.

Сельские поселения и населенные пункты в зависимости от проектной численности населения на прогнозируемый период подразделяют на группы в соответствии с таблицей №2.1.3

Таблица № 2.1.3 Группы сельских поселений и населенных пунктов в зависимости от численности населения, приведена в соответствии с Законом Ленинградской области от 15 июня 2010года №23-ОЗ «Об административно-территориальном устройстве Ленинградской области и порядке его изменения».

Группы поселений, населенных пунктов	Население сельских поселений, сельских населенных пунктов, тыс. человек
Большие	Свыше 3
Средние	Свыше 1 до 3
Малые	До 1

Муниципальное образование Пениковское сельское поселение в соответствии с Законом Ленинградской области от 15 июня 2010года №23-ОЗ «Об административно-территориальном устройстве Ленинградской области и порядке его изменения» и в зависимости от численности проживающего населения, свыше 1 до 3 тысяч человек, относится к группе средних сельских поселений.

Основная часть населения проживает в административном центре деревне Пеники и деревне Таменгонт. Численность населения по населенным пунктам, с прогнозом на срок разработки программы до 2035 года, представлена в таблице №2.1.4.

Перспективная (прогнозная) численность населения муниципального образования Пениковское сельское поселение, рассчитана экстраполяционным методом основанном на прямом использовании линейной и экспоненциальной функций, т.е. данных об абсолютных изменениях численности населения за период с 2016г по 2017г, предположив их неизменность на протяжении всего прогнозного периода. Один из простейших способов прогнозирования основан на

предположении о том, что среднегодовые абсолютные приросты численности населения, рассчитанные для отчетного периода времени, сохранятся и в будущем.

Для перспективного расчета применяется линейная функция $P_t = P_0 + \Delta * t$

где P_0 и P_t - численность населения соответственно в моменты времени 0 и t,

Δ - абсолютный среднегодовой прирост,

t - время в годах.

Таблица № 2.1.4 Численность населения по населенным пунктам, с прогнозом до 2035года, чел.

№ п/п	Наименование населенного пункта	2016	2017	2018	2019	2020	2021	2022	2023	2024	2025	2026	2027	2028	2029	2030	2031	2032	2033	2034	2035
1	Деревня Большое Коновалово	65	74	83	92	101	110	119	128	137	146	155	164	173	182	191	200	209	218	227	236
2	Посёлок Бронна	70	85	100	115	130	145	160	175	190	205	220	235	250	265	280	295	310	325	340	355
3	Деревня Верхние Венки	17	23	29	35	41	47	53	59	65	71	77	83	89	95	101	107	113	119	125	131
4	Деревня Верхняя Бронна	200	221	242	263	284	305	326	347	368	389	410	431	452	473	494	515	536	557	578	599
5	Деревня Дубки	70	64	69	74	79	84	89	94	99	104	109	114	119	124	129	134	139	144	149	154
6	посёлок при железнодорожной станции Дубочки	0	0	0	0	0	0	0	0	0	0	0	0	0	0	0	0	0	0	0	0
7	Деревня Кабацкое	17	18	19	20	21	22	23	24	25	26	27	28	29	30	31	32	33	34	35	36
8	Посёлок Кузнецы	26	38	50	62	74	86	98	110	122	134	146	158	170	182	194	206	218	230	242	254
9	Деревня Куккузи	21	21	21	22	23	24	25	26	27	21	21	21	21	21	21	21	21	21	21	21
10	Деревня Кукушкино	15	18	21	24	27	30	33	36	39	42	45	48	51	54	57	60	63	66	69	72
11	Деревня Лангереево	87	92	97	102	107	112	117	122	127	132	137	142	147	152	157	162	167	172	177	182
12	Деревня Лимузи	11	14	17	20	23	26	29	32	35	38	41	44	47	50	53	56	59	62	65	68
13	Деревня Малое Коновалово	78	98	118	138	158	178	198	218	238	258	278	298	318	338	358	378	398	418	438	458
14	Деревня Малая Ижора	110	111	112	113	114	115	116	117	118	119	120	121	122	123	124	125	126	127	128	129
15	Деревня Нижняя Бронна	75	83	91	99	107	115	123	131	139	147	155	163	171	179	187	195	203	211	219	227
16	Административный центр деревня Пеники	1560	1590	1620	1650	1680	1710	1740	1770	1800	1830	1860	1890	1920	1950	1980	2010	2040	2070	2100	2130
17	Деревня Сойкино	197	217	237	257	277	297	317	337	357	377	397	417	437	457	477	497	517	537	557	577
18	Деревня Таменгонт	14	14	14	14	14	14	14	14	14	14	14	14	14	14	14	14	14	14	14	14
19	Деревня Ускуля	26	26	26	26	26	26	26	26	26	26	26	26	26	26	26	26	26	26	26	26
20	Всего	2659	2807	2966	3126	3286	3446	3606	3766	3926	4079	4238	4397	4556	4715	4874	5033	5192	5351	5510	5669

2016г, 2017г – численность населения поселения представлена администрацией МО Пениковское сельское поселение, на основании данных предоставленных Управлением Федеральной службы государственной статистики по г.Санкт-Петербургу и Ленинградской области.

В летний период численность населения увеличивается за счет миграционного прироста, а именно сезонного приезда жителей садоводческих товариществ. Численность населения в летний период увеличивается в два раза.



На графике представлено соотношение численности населения муниципального образования Пениковское сельское поселение к численности населения в летний, миграционный период, приезда жильцов дачно-садоводческих участков.

В соответствии с концепцией Комитета по архитектуре и градостроительству Ленинградской области «Совместного градостроительного развития Санкт-Петербурга и территорий Ленинградской области на период до 2030года» городской округ и поселения размещаются в определенной зоне системы расселения Ленинградской области, характеризующейся различной интенсивностью урбанизации. Интенсивно урбанизированные территории – зона А – территории Ленинградской области, совпадающие с зоной мегаполиса (ориентировочно между границей Санкт-Петербурга и автодорогой А-120).

Пениковское сельское поселение размещено в зоне А – зоне интенсивной урбанизации, совпадающей с зоной мегаполиса г.Санкт-Петербург.

В настоящее время прослеживается динамика незначительного увеличения населения в больших поселениях за счет превышения уровня рождаемости над уровнем смертности и за счет миграционного притока. Основные причины этого – выгодное географическое положение по отношению к областному центру Ленинградской области г.Санкт-Петербург и транспортная доступность с ним, а также экономически благоприятные условия жизни и наличие возможностей для большинства сельской молодежи решать свои жилищные и бытовые проблемы.

Всего на территории муниципального образования Пениковское сельское поселение находятся 11 муниципальных жилых домов, общей площадью 16628,3м², в том числе жилой площадью 9389,1м². Состояние жилого фонда – удовлетворительное.

Из имеющихся сведений следует, что благодаря большой доле индивидуальных жилых домов в застройке населенных пунктов на 1 жителя поселения приходится 68 м² общей площади. В то же время значительная часть жилых деревянных домов - ветхие и не отвечающие современным требованиям по инженерному обеспечению.

Учреждения и предприятия обслуживания следует размещать с учетом градостроительной ситуации, планировочной структуры городских округов и поселений, деления на жилые районы и микрорайоны в целях создания единой системы обслуживания. Также учреждения и предприятия обслуживания необходимо размещать с учетом следующих факторов:

- приближая их к местам жительства и работы;
- увязки с сетью общественного и пассажирского транспорта.

При определении количества, состава и вместимости учреждений и предприятий обслуживания в сельских поселениях следует учитывать систему их разделения на объекты повседневного, периодического и эпизодического обслуживания:

- повседневного обслуживания – учреждения и предприятия, посещаемые населением не реже одного раза в неделю, или те, которые должны быть расположены в непосредственной близости к местам проживания и работы населения;

- периодического обслуживания - учреждения и предприятия, посещаемые населением не реже одного раза в месяц;

- эпизодического обслуживания - учреждения и предприятия, посещаемые населением реже одного раза в месяц (специализированные учебные заведения, больницы, универмаги, концертные залы);

Перечень объектов повседневного обслуживания для центра сельского населенного пункта, в соответствии с Региональными нормативами градостроительного проектирования Ленинградской области, утвержденными постановлением Правительства Ленинградской области от 22.03.2012г. №83, представлен в таблице №2.1.5

Таблица №2.1.5 Структура и типология объектов общественно-деловой зоны.

Объекты по направлениям	Объекты общественно-деловой зоны по видам общественных центров и видам обслуживания	
	Периодического обслуживания. Центр крупного сельского населенного пункта	Повседневного обслуживания. Центр сельского поселения
Административно-деловые и хозяйственные учреждения	Административно-хозяйственная служба, отделения связи, милиции, банков, юридические и нотариальные конторы, РЭУ	Административно-хозяйственное здание, отделение связи, банка, предприятия ЖКХ, опорный пункт охраны порядка
Учреждения образования	Колледжи, лицеи, детские школы искусств и творчества и др.	Дошкольные организации, общеобразовательные школы, детские школы творчества
Учреждения культуры и искусства	Учреждения клубного типа, клубы по интересам, досуговые центры, библиотеки для взрослых и детей	Учреждения клубного типа с киноустановками, филиалы библиотек для взрослых и детей.
Учреждения здравоохранения	Участковая больница, поликлиника, выездной пункт скорой и медицинской помощи, аптека	ФАП, врачебная амбулатория, аптека
Физкультурно-спортивные сооружения	Стадионы, спортзалы, бассейны, детские спортивные школы	Стадион, спортзал с бассейном совмещенный со школьным

Перечень и расчетные показатели минимальной обеспеченности социально-значимыми объектами, которые должны быть расположены в непосредственной близости к местам проживания и работы населения, согласно региональным нормативам проектирования Ленинградской области, приведены в таблице №2.1.6

Таблица №2.1.6 Перечень и расчетные показатели минимальной обеспеченности социально-значимыми объектами.

Предприятия и учреждения обслуживания	Единицы измерения	Минимальная обеспеченность
Дошкольные организации	мест на 1000 жителей	60
Общеобразовательные учреждения	мест на 1000 жителей	91
Торговые объекты по продаже продовольственных товаров	кв.м торговой площади на 1000 жителей	290,2
Торговые объекты по продаже непродовольственных товаров	кв.м торговой площади на 1000 жителей	660,6
Предприятия общественного питания	посадочных мест на 1000 человек	40
Аптечный пункт	объект на жилую группу	1 (14 кв.м общей площади)
Отделение банка	объект на жилую группу	1
Отделение связи	объект на жилую группу	1
Предприятия бытового обслуживания (мастерские, парикмахерские и т.п.)	рабочих мест на 1000 жителей	4
Приемный пункт прачечной, химчистки	объект на жилую группу	1
Учреждения культуры	кв. м общей площади на 1000 жителей	50-60
Закрытые спортивные сооружения	кв. м общей площади на 1000 жителей	110
Пункт охраны порядка	кв. м общей площади на жилую группу	10
Общественные туалеты	прибор в местах массового пребывания людей	1

Объекты общественного, делового и рекреационного значения представлены в таблице №2.1.7, в которой приняты обозначения:

- Ф – объект федерального значения;
- Р – объект регионального значения;
- М – объект местного значения, уровень района;
- П – объект местного значения, уровень поселения.

Таблица № 2.1.7 Объекты общественного, делового и рекреационного значения.

Значение	Наименование	Месторасположение (адрес)
Объекты здравоохранения ГБУЗ Ленинградской области «Ломоносовская межрайонная больница им. И.Н. Юдченко»		
П	Броннинский участок врача общей практики	д.Пеники, ул.Новая, д.14
Объекты образования и просвещения		
П	Броннинский филиал МОУ «Большеижорская СОШ» МДОУ «Детский детский №20»	д.Пеники, ул.Новая, д.9
Объекты культуры		
П	Муниципальное бюджетное учреждение «Центр культуры, спорта и работы молодежью МО Пенниковское сельское поселение»	д.Пеники, ул.Центральная, д.19А
П	МКУК «Библиотека МО Пенниковское сельское поселение»	д.Пеники, ул.Новая (Здание филиала МОУ Большеижорская СОШ)
Объекты общественного управления		
П	Совет депутатов и Администрация муниципального образования Пенниковское сельское поселение муниципального образования Ломоносовский муниципальный район Ленинградской области	д.Пеники, ул.Новая, д.13
	Муниципальное учреждение муниципального образования Пенниковское сельское поселение	
Объекты торговли (социально значимые и повлиявшие на установление функциональных зон)		
П	Объект торговли (Магазин) с площадью торгового зала менее 1000 кв.м	ООО «Агидель» д.Пеники, ул.Центральная, д.24
		ООО «Гурьянова» д.Сойкино, ул.Центральная
		ООО «Дубки» д.Дубки, ул.Центральная
		ООО «Рос ОПТторг» д.Пеники, ул.Новая
		ИП Абагян З.В. Магазин, п. Бронна, ул. Центральная
		ИП Ланина Магазин, д. Пеники, ул. Новая
		ИП Блинов Магазин, д. Пеники, ул. Новая.
ИП Кириллова, д.Дубки, ул.Центральная		
Объекты спорта		
П	Стадион и Спортивная площадка	д.Пеники, ул.Новая у д.16
	Спортзал	д.Пеники, ул.Новая, д.12
Объекты религиозного назначения		
Р	Храм святых Царственных Страстотерпцев	д.Пеники
	Часовня Георгия Победоносца на Лангеревском кладбище	д.Лангереве
Прочие объекты общественного и делового назначения (социально значимые и повлиявшие на установление функциональных зон)		
М	Отделение почтовой связи д.Пеники №188530	д,Пеники, ул.Новая, д.13

В муниципальном образовании Пениковское сельское поселение объекты бытового значения такие как: прачечная и баня отсутствуют. Также отсутствуют и общеобразовательные учреждения. Население муниципального образования Пениковское сельское поселение входит в зону обслуживания МОУ «Большеижорская общеобразовательная школа», доставка учеников в общеобразовательное учреждение осуществляется школьным автобусом. МКУК «Библиотека МО Пениковское сельское поселение» на момент разработки Программы деятельность не ведет. Аптечный пункт при Броннинском участке врача общей практики не обустроен.

Государственное бюджетное учреждение здравоохранения Ленинградской области «Ломоносовская межрайонная больница им И.Н. Юдченко», расположено в г.Ломоносов Ленинградской области. Доставка тяжело больных производится специально оборудованным автомобилем службы скорой медицинской помощи, расположенной в г.Ломоносов. При необходимости обращения в ГБУЗ ЛО «Ломоносовская межрайонная больница им. И.Н.Юдченко» жители муниципального образования Пениковское сельское поселение добираются общественным или личным транспортом.

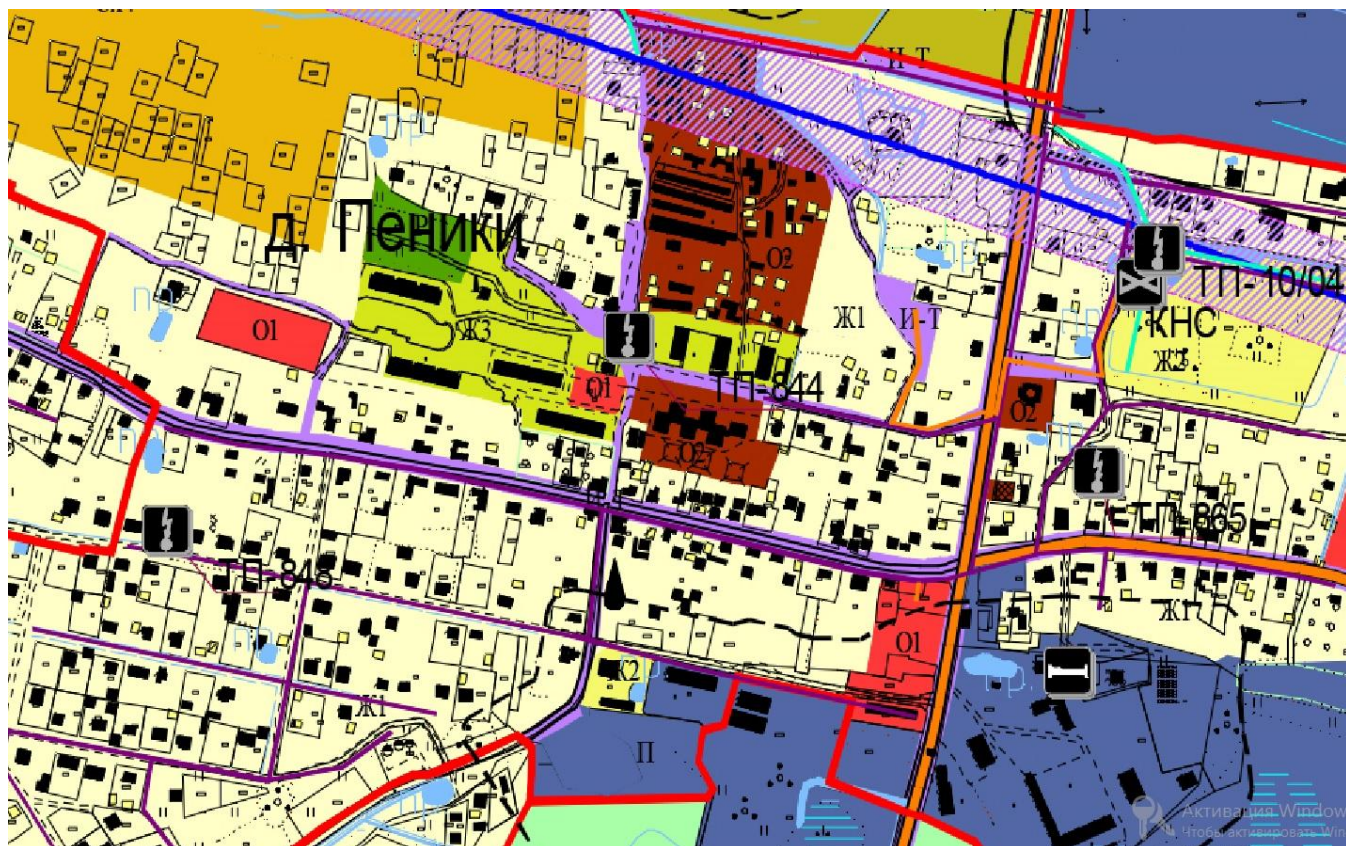
Сохранение и наращивание профессионально-кадрового потенциала территории – это обеспечение возможности ее дальнейшего развития. Прежде всего, нужно преодолеть сложившуюся диспропорцию в предложении и спросе на рабочую силу. Это может быть реализовано в тесной взаимосвязи с профессионально-образовательными учебными заведениями, службой занятости.

Таким образом, необходима взвешенная социальная политика, создающая условия, развития социальной инфраструктуры муниципального образования Пениковское сельское поселение включающей в себя объекты местного значения в областях образования, здравоохранения, физической культуры и массового спорта и культуры, чтобы каждый трудоспособный молодой гражданин мог работать и зарабатывать независимо от сферы деятельности, не рассчитывая на социальную помощь, которая порождает иждивенческое настроение и нежелание работать.

2.2 Техничко-экономические параметры существующих объектов социальной инфраструктуры, сложившийся уровень обеспеченности населения муниципального образования Пениковское сельское поселение муниципального образования Ломоносовский муниципальный район Ленинградской области услугами в областях физической культуры, массового спорта и культуры, образования, здравоохранения.

Учреждения и предприятия обслуживания в областях физической культуры, массового спорта и культуры, образования, здравоохранения на территории поселений, входящих в состав муниципального образования Пениковское сельское поселение следует размещать, приближая их к местам жительства и работы, предусматривая, как правило, формирование общественных центров в увязке с сетью общественного пассажирского транспорта.

Существующее размещение объектов социального назначения нанесено на карте функциональных зон изменения в «Генеральный план муниципального образования Пениковское сельское поселение муниципального образования Ломоносовский муниципальный район Ленинградской области, и представлено на рисунке №3. Объекты социального назначения на территории муниципального образования Пениковское сельское поселение расположены в административном центре – д.Пеники.



O2 - зона размещения объектов социального и коммунально-бытового назначения

Рисунок №3. Существующее размещение объектов социального назначения муниципального образования Пениковское сельское поселение.

Учреждения физической культуры и массового спорта

Руководствуясь рекомендациями приложения 9.1 региональных нормативов градостроительного проектирования Ленинградской области, утвержденных постановлением правительства Ленинградской области от 22.03.2012г №83, физкультурно-спортивные сооружения сети общего пользования следует объединять со спортивными объектами образовательных школ и других учебных заведений, учреждений отдыха и культуры с возможным сокращением территории. Комплексы физкультурно-оздоровительных площадок предусматриваются в каждом поселении.

Нормы расчета физкультурно-спортивных сооружений и размеры земельных участков, в соответствии с расчетными показателями минимально-допустимого уровня обеспеченности объектами физкультуры и спорта региональных нормативов градостроительного проектирования Ленинградской области, утвержденных постановлением правительства Ленинградской области от 22.03.2012г №83 представлены в таблице №2.2.1.

Физкультурно-спортивные сооружения муниципального образования Пениковское сельское поселение представлены в таблице №2.2.2.

Таблица №2.2.1 Нормы расчета физкультурно-спортивных сооружений и размеры земельных участков, в соответствии с расчетными показателями минимально-допустимого уровня обеспеченности объектами физкультуры и спорта региональных нормативов градостроительного проектирования Ленинградской области, утвержденных постановлением правительства Ленинградской области от 22.03.2012г №83.

Учреждение	Единица измерения	Рекомендуемая обеспеченность на 1000 жителей	Размер земельного участка, га/единица измерения
Спортивные сооружения, предназначенные для организации и проведения официальных физкультурно-оздоровительных мероприятий	объект	1	по заданию на проектирование
Спортивно-тренажерный зал повседневного обслуживания	кв.м общей площади	70 – 80	по заданию на проектирование
Детско-юношеская спортивная школа	кв.м общей площади	10	1,5 – 1,0 га на объект

Таблица №2.2.2 Физкультурно-спортивные сооружения муниципального образования

Пениковское сельское поселение.

Учреждение	Месторасположение	Размер земельного участка (площади зала), кв.м	Вместимость, чел, примечания
Стадион	д.Пеники, ул.Новая у д.16	-	96 посадочных мест
Спортивная площадка			6 тренажеров и 2 теннисных стола
Спортивный зал	д.Пеники, ул.Новая, д.12	95,47	
Всего в муниципальном образовании Пениковское сельское поселение			-

Сравнительная характеристика обеспеченности муниципального образования Пениковское сельское поселение территорией плоскостных спортивных сооружений представлена на графике №1.

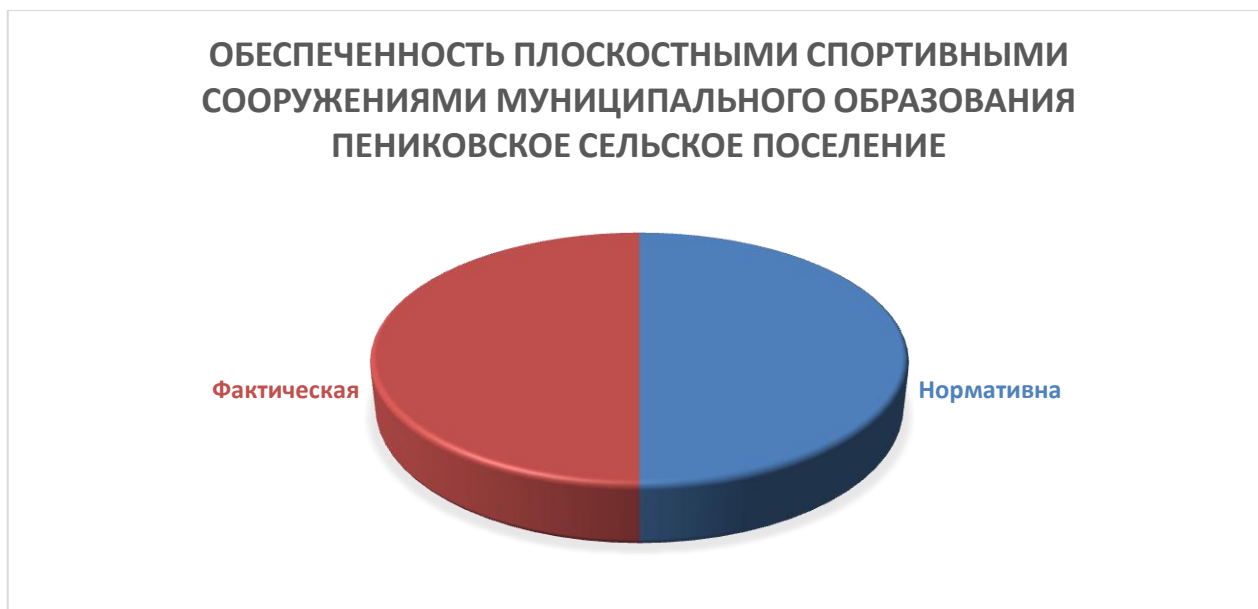


График №1. Территория плоскостных спортивных сооружений в муниципальном образовании Пениковское сельское поселение.

Исходя из норм расчета физкультурно-спортивных сооружений и размеров земельных участков, в соответствии с региональными нормативами градостроительного проектирования Ленинградской области для муниципального образования Пениковское сельское поселение с численностью 2807 человека, нормативная обеспеченность спортивными сооружениями, предназначенными для организации и проведения официальных физкультурно-оздоровительных мероприятий, составляет 1 объект, что соответствует фактическому расположению на территории муниципального образования Пениковское сельское поселение стадиона со спортивно-тренажерной площадкой.

Исходя из норм расчета рекомендуемой площади спортивно-тренажерного зала 70-80 кв.м для муниципального образования Пениковское сельское поселение с численность 2807 человека, нормативная обеспеченность составляет – 196,49 - 224,56 кв.м. В муниципальном образовании Пениковское сельское поселение нет спортивно-тренажерных залов повседневного обслуживания. МБУ «Центр культуры, спорта и работы с молодежью» МО Пениковское сельское поселение на основании договора аренды с ЗАО «Плодоягодное» арендуется помещение площадью 95,47 кв.м, которое используется как спортивный зал, в котором проводятся спортивные секции. Однако, данное помещение находится в неудовлетворительном состоянии и не предназначено для проведения спортивных занятий, соответственно размещение в зале спортивных тренажеров не возможно. Сравнительная характеристика обеспеченности муниципального образования Пениковское сельское поселение спортивным залом и тренажерным залом общего пользования, представлена на графике №2.

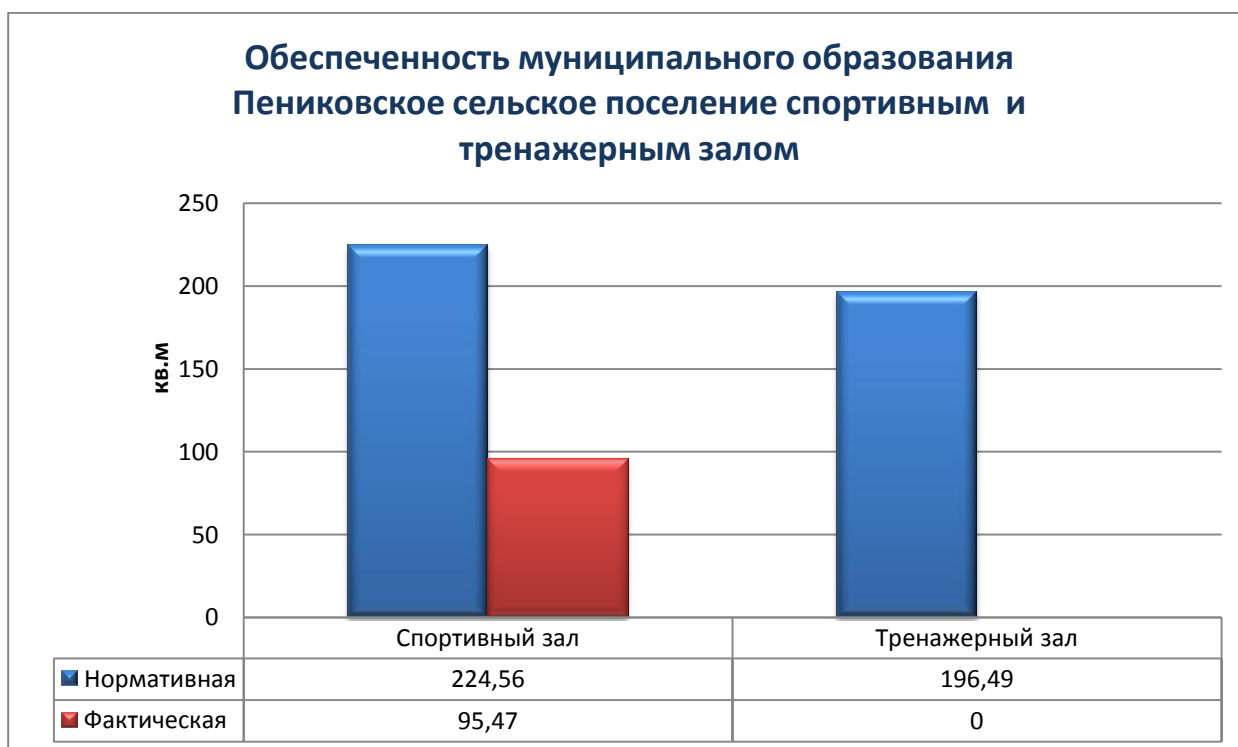


График №2. Обеспеченность муниципального образования Пениковское сельское поселение спортивным залом и тренажерным залом общего пользования.

Муниципальное образование Пениковское сельское поселение, согласно с нормами расчета физкультурно-спортивных сооружений, не обеспечено наличием спортивного и тренажерного залов повседневного обслуживания.

Наличие стадиона со спортивной площадкой обеспечивает население д.Пеники возможностью проведения физкультурно-спортивных мероприятий и занятием спорта на открытом воздухе, как в зимний, так и в летний периоды года

Учреждения культуры и искусства.

При размещении учреждений культуры и искусства следует руководствоваться расчетными показателями минимально допустимого уровня обеспеченности учреждениями культуры и искусства, представленными региональными нормативами градостроительного проектирования Ленинградской области, утвержденных постановлением Правительства от 22.03.2012г №83, а также нормами расчета учреждений и размеров земельных участков, нормами размещения организаций культуры представленными в Методических рекомендациях субъектам Российской Федерации и органам местного самоуправления по развитию сети организации культуры и обеспеченности населения услугами организации культуры, утвержденных распоряжением Министерства культуры от 02.08.2017г №Р-965, которые представлены в таблице №2.2.3

Учреждения культуры и искусства, расположенные на территории муниципального образования Пениковское сельское поселение представлены в таблице № 2.2.4.

Таблица №2.2.3 Региональные нормативы градостроительного проектирования Ленинградской области при размещении учреждений культуры и искусства, утвержденные Постановлением Правительства Ленинградской области от 22.03.2012г. №83, нормы размещения организаций культуры, согласно методических рекомендаций субъектам Российской Федерации и органам местного самоуправления по развитию сети организаций культуры и обеспеченности населения услугами организаций культуры, утвержденных распоряжением Министерства культуры от 02.08.2017г №Р-965.

Учреждение	Единица измерения	Рекомендуемая обеспеченность	Размер земельного участка, кв.м/единица измерения	Доступность	Примечание
Общедоступная библиотека с детским отделением	объект	Административный центр поселения с численностью населения свыше 2000 до 5000 человек, с численностью книжных единиц для ранения 5-6тыс. 4-5 читательских мест	Встроенные	Шаговая доступность – 15-30 минут, транспортная доступность – 15-30 минут.	Для обслуживания жителей сельских поселений библиотека создается исходя из расчета 1 сетевая единица на 1 тыс. жителей, независимо от количества населенных пунктов, входящих в состав сельского поселения.
Точка доступа к полнотекстовым информационным ресурсам	–	Административный центр поселения	–	Шаговая доступность – 15-30 минут, транспортная доступность – 15-30 минут.	–
Филиал общедоступных библиотек с детским отделением	объект	1 на 1000 человек	Встроенные	Шаговая доступность – 15-30 минут, транспортная доступность – 15-30 минут	–
Учреждения культуры клубного типа сельских поселений (Дом культуры)	объект	Административный центр сельского поселения (в населенных пунктах с числом жителей до 100 человек – передвижная форма обслуживания)	По заданию на проектирование	Шаговая доступность – 15-30 минут, транспортная доступность – 15-30 минут	при численности населения от 2000 до 5000 человек 1000 зрительских мест на 1 тыс. жителей

*Программа комплексного развития социальной инфраструктуры
МО Пениковское сельское поселение Ломоносовского муниципального района Ленинградской области на 2017-2035 гг*

Учреждение	Единица измерения	Рекомендуемая обеспеченность	Размер земельного участка, кв.м/единица измерения	Доступность	Примечание
Филиал сельского дома культуры	объект	1 на 1000 жителей	Встроенные	—	Не зависимо от количества населенных пунктов в сельском поселении.
Кинозал	объект	1 на 3000 жителей 25-35 мест на 1000 жителей	По заданию на проектирование	Шаговая и транспортная доступность 15-30минут	90 посадочных мест

Таблица №2.2.4 Учреждения культуры и искусства муниципального образования Пениковское сельское поселение.

Учреждение	Месторасположение	Размер земельного участка, кв.м	Доступность	Посещений в год
МКУК «Библиотека МО Пениковское сельское поселение»	д.Пеники, ул.Новая (Здание бывшей СОШ)	встроенная	Шаговая	4000
МБУ «Центр культуры, спорта и работы с молодежью»	д.Пеники, ул.Центральная, д.19А	—	Шаговая	3912 (участники коллективов)

На графике №3 представлено отношение фактической и нормативной обеспеченности муниципального образования Пениковское сельское поселение объектами культуры.



График №3. Отношение нормативной и фактической обеспеченности объектами культуры в муниципальном образовании Пениковское сельское поселение.

Исходя из норм расчета региональных нормативов градостроительного проектирования Ленинградской области при размещении учреждений культуры и искусства, объектов культуры в Пениковском сельском поселении на численность населения 2807 жителей необходимо размещение:

- 1 дома культуры, что соответствует фактической обеспеченности;
- 1 кинозала, что не соответствует фактической обеспеченности;
- 1 библиотеки, что соответствует фактической обеспеченности;

Организацию библиотечного обслуживания населения на территории муниципального образования Пениковское сельское поселение осуществляет МКУК «Библиотека МО Пениковское сельское поселение», которая относится к МБУ «Центр культуры, спорта и работы с молодежью» библиотека. К услугам читателей представлен многопрофильный книжный фонд количеством 6500 экземпляров.

Режим работы МКУК «Библиотека МО Пениковское сельское поселение»:

вторник, суббота: 10.00-16.00

четверг: выездной день

среда, пятница: 13.00-19.00

Выходные дни: воскресенье, понедельник

Степень посещаемости МКУК «Библиотека МО Пениковское сельское поселение» 4000 посещений в год свидетельствует о развитии социально-культурной сферы населения.

В соответствии с расчетными показателями минимально допустимого уровня обеспеченности объектами культуры региональных нормативов градостроительного проектирования Ленинградской области, утвержденных постановлением Правительства Ленинградской области от 22.03.2012 №83, муниципальное образование Пениковское сельское поселение не обеспечено наличием филиала, кинозала на 90 посадочных мест. Строительство (обустройство) кинозала даст возможность обеспечить население муниципального образования Пениковское сельское поселение новыми рабочими местами и проведением культурного досуга.

Муниципальное бюджетное учреждение «Центр культуры, спорта и работы с молодежью» расположено не в отдельно стоящем здании, а в арендуемых помещениях на основании заключенного муниципального контракта аренды с ЗАО «Плодоягодное»:

- зрительный зал на 100 посадочных мест, площадью 196,9 кв.м в здании 1943 года постройки по адресу ул.Центральная, д.19А;

- помещение площадью 95,47 кв.м, в здании 1983 года постройки по адресу ул.Новая, д.12.

В данном помещении проводятся спортивные и танцевальные занятия.

Муниципальный контракт аренды заключается ежегодно 30 ноября между МБУ «Центр культуры, спорта и работы с молодежью» и ЗАО «Плодоягодное» сроком на один год.

В МБУ «Центр культуры, спорта и работы с молодежью» МО Пениковское сельское поселение осуществляют деятельность творческие коллективы, которые ориентированы не только на молодое поколение, но и на жителей старше среднего возраста. Перечень творческих коллективов с количеством посещающих человек и указанием времени проведения занятий, представлен в таблице №2.2.5

Таблица №2.2.5 Перечень творческих коллективов МБУ «Центр культуры, спорта и работы с молодежью» МО Пениковское сельское поселение с количеством посещающих человек и указанием времени проведения занятий.

№ п/п	Творческий коллектив	Количество посещающих, чел.	Дни недели, время работы							
			понедельник	вторник	среда	четверг	пятница	суббота	воскресенье	
1	Мастерская художественного творчества «Декаприк»	до 14 лет – 8 чел. до 25 лет – 5 чел. старше 25 лет – 3 чел.	–	17:00-18:30	–	–	–	–	15:00-16:30	–
2	Кружок робототехники «Шпунтик»	до 14 лет – 15 чел.	–	–	18:30-20:00	–	–	18:30-20:00	–	–
3	Спортивный клуб «Тхеквондо Орион»	до 14 лет – 10чел.	17:00-18:30	–	16:30-18:00	–	–	–	–	–
4	Хор русской народной песни «Наши девчата»	14 человек	–	–	16:00-19:00	–	–	16:00-19:00	–	16:00-19:00
5	Футбольный клуб «Вымпел»	до 14 лет – 22чел. старше 14 лет – 25чел.	–	17:00-21:00	–	17:00-21:00	–	–	10:00-13:00	18:00-20:00
6	Клуб «Здоровье 50+»	пенсионеры 14 чел.	–	19:00-20:30	–	19:00-20:30	–	–	–	–
7	Клуб «Здоровье 30+»	10 чел.	–	20:30-22:00	–	20:30-22:00	–	–	–	–
8	Танцевальная студия Макси-Данс	от 5 до 10 лет- 10 чел. от 13-18 лет – 9 чел.	–	–	–	–	–	–	14:00-16:00	13:00-15:00
9	Кружок художественного слова	от 5 до 10 лет – 8 чел. от 13 лет – 3 чел.	–	18:00-20:00	–	18:00-20:00	–	–	–	–
Всего		156 человек								

Проведение занятий творческих коллективов в МБУ «Центр культуры, спорта и работы с молодежью» проходит по расписанию и количество разновозрастного населения посещающего коллективы свидетельствует о спросе среди населения муниципального образования. Проведение занятий кружка робототехники «Шпунтик» проходит в помещении библиотеки. Проведение занятий танцевальных коллективов проходит в помещении по адресу ул.Центральная, 19А и помещении по ул.Новая, д.12. Проведение занятий спортивных секции проходит в помещении по адресу ул.Новая, д.12, которое находится в неудовлетворительном состоянии. Учитывая факт отсутствия единого здания принадлежащего МБУ «Центр культуры, спорта и работы с молодежью», в помещениях которого могли бы проводиться занятия всех творческих коллективов, включая и проведение спортивных секций, необходимо строительство Дома культуры с универсальным зрительным залом и помещениями для проведения спортивных занятий.

Библиотека и МБУ «Центр культуры, спорта и работы с молодежью», расположенные на территории муниципального образования Пениковское сельское поселение, предоставляют возможность культурному развитию населения. Однако, отсутствие иных учреждений культуры и искусства, таких как: краеведческий и тематический музеи, театральные коллективы, парк культуры и отдыха, свидетельствует о том, что население муниципального образования не имеет возможности посещения представленных учреждений.

В соответствии с методическими рекомендациями субъектам Российской Федерации и органам местного самоуправления по развитию сети организаций культуры и обеспеченности населения услугами организаций культуры, введенными в действие Министерством культуры Российской Федерации Распоряжением № Р-965 от 2 августа 2017 года музей в сельских поселениях не располагаются, однако органы местного самоуправления сельских поселений имеют право дополнительно использовать собственные материальные ресурсы и финансовые средства для создания музеев в порядке, предусмотренном решением представительного органа муниципального образования. При условии наличия музейного фонда и достаточности местного бюджета по решению органа местного самоуправления может быть создан краеведческий музей, а также тематические музеи, посвященные памятным историческим событиям, мемориальные музеи, технические музеи, музеи народной культуры. Художественные коллекции могут входить в состав краеведческого музея или на их основе может быть создан художественный музей (галерея). Самостоятельные художественные музеи муниципальных образований должны приниматься к учету как сетевая единица тематического музея.

Под учреждением клубного типа понимается организация, основной деятельностью которой является создание условий для занятий любительским художественным творчеством, предоставление населению услуг социально-культурного, просветительского и досугового характера.

Дошкольное образование.

В соответствии с Приложением 7-1 «Предельные значения расчетных показателей минимально допустимого уровня обеспеченности объектами местного значения в области образования и предельные значения расчетных показателей максимально допустимого уровня территориальной доступности таких объектов для населения Ленинградской области на период до 2025 года исходя из норматива на 1000 жителей» региональных нормативов градостроительного проектирования Ленинградской области, утвержденных постановлением правительства Ленинградской области от 22.03.2012г №83, для сельских населенных пунктов с численностью населения менее 12000 человек для дошкольных общеобразовательных учреждений принимаются нормы расчета представленные в таблице №2.2.6.

Размещение, размеры земельных участков, радиус обслуживания дошкольных общеобразовательных учреждений муниципального образования Пениковское сельское поселение представлены в таблице №2.2.7.

Таблица № 2.2.6 Нормы расчета дошкольных общеобразовательных учреждений, их размещение, размеры земельных участков.

Учреждение	Рекомендуемая обеспеченность на 1000 жителей	Размеры земельных участков, кв. м/единица измерения	Размещение	Радиус обслуживания, м	Примечание
Дошкольные образовательные учреждения, место	40 мест	При вместимости до 100 мест – 45 кв.м на 1 место. При вместимости более 100 мест – 40 кв.м на 1 место	Отдельно стоящие, пристроенные	500	Размеры земельных участков могут быть уменьшены: на 10% при условии обоснования возможности размещения объектов с учетом инженерно-строительных условий, на 15% - в условиях реконструкции сложившейся застройки

Таблица № 2.2.7 Размещение, размеры земельных участков, радиус обслуживания дошкольных общеобразовательных учреждений муниципального образования Пениковское сельское поселение.

Учреждение	Месторасположение	Размеры земельных участков, кв. м/единица измерения	Размещение	Радиус обслуживания, м	Количество учащихся, чел.
Броннинский филиал МОУ «Большеижорская школа» Детский сад №20	д.Пеники, ул.Новая, д.9	10000	Отдельно стоящее, двухэтажное	до 500	96

Жителей муниципального образования Пениковское сельское поселение обслуживает Броннинский филиал МОУ «Большеижорская школа» Детский сад №20. Проектная мощность вместимости составляет 100 человек. Количество детей посещающих Броннинский филиал МОУ «Большеижорская школа» Детский сад №20 составляет 96 человек. Здание детского сада двухэтажное, 1987года постройки имеет центральное отопление и канализацию, централизованное водоснабжение. В Броннинском филиале функционирует 5 дошкольных групп, из них 3 общеразвивающей направленности, 2 круглосуточных группы компенсирующей направленности. Все группы имеют светлые групповые помещения площадью 150 кв.м, стандартные игровые, спальни, отдельные туалетные комнаты и отдельные мойки для младшего воспитателя, запасные выходы. Есть музыкальный зал, физкультурный зал, кабинет заведующего, методический кабинет, логопедический кабинет, сенсорная комната, мультимедийный кабинет, кабинет ПДД, комната экспериментирования, кабинет медицинской сестры, изолятор, кабинет делопроизводителя, пищеблок, кладовые, прачечная.

В музыкальном зале детского сада имеются музыкальные инструменты, электронное пианино, детские музыкальные инструменты и музыкальный центр с набором аудио и CD дисков, детская мебель.

В спортивном зале расположен сухой бассейн, тренажерное оборудование, теннисный стол, набор встроенного и переносного спортивного оборудования (гимнастические лестницы, скамейки), спортивные маты, оборудование для спортивных игр. Также в помещении детского сада расположен мультимедийный кабинет с интерактивным столом и доской, приставкой Мимио, проектором.

В Броннинском филиале МОУ «Большеижорская школа» Детский сад №20 функционирует медицинский кабинет, оснащенный предметами первой медицинской помощи, имеется изолятор и процедурный кабинет.

Территория детского сада благоустроенная, высажены цветники. За каждой группой закреплен участок, оснащенный песочницами, скамейками, теньевыми навесами, малыми спортивными формами, обеспечивающими физическую активность и разнообразную игровую деятельность воспитанников на прогулке.

Согласно с нормами расчета дошкольных общеобразовательных учреждений для муниципального образования Пениковское сельское поселение с численностью 2807 человек, рекомендуемая обеспеченность составляет 112 мест. Графическое выражение соотношения нормативной обеспеченности количеством мест, проектной мощности вместимости и фактического количества учащихся в Броннинском филиале МОУ «Большеижорская школа» Детский сад №20 представлено на графике №4.

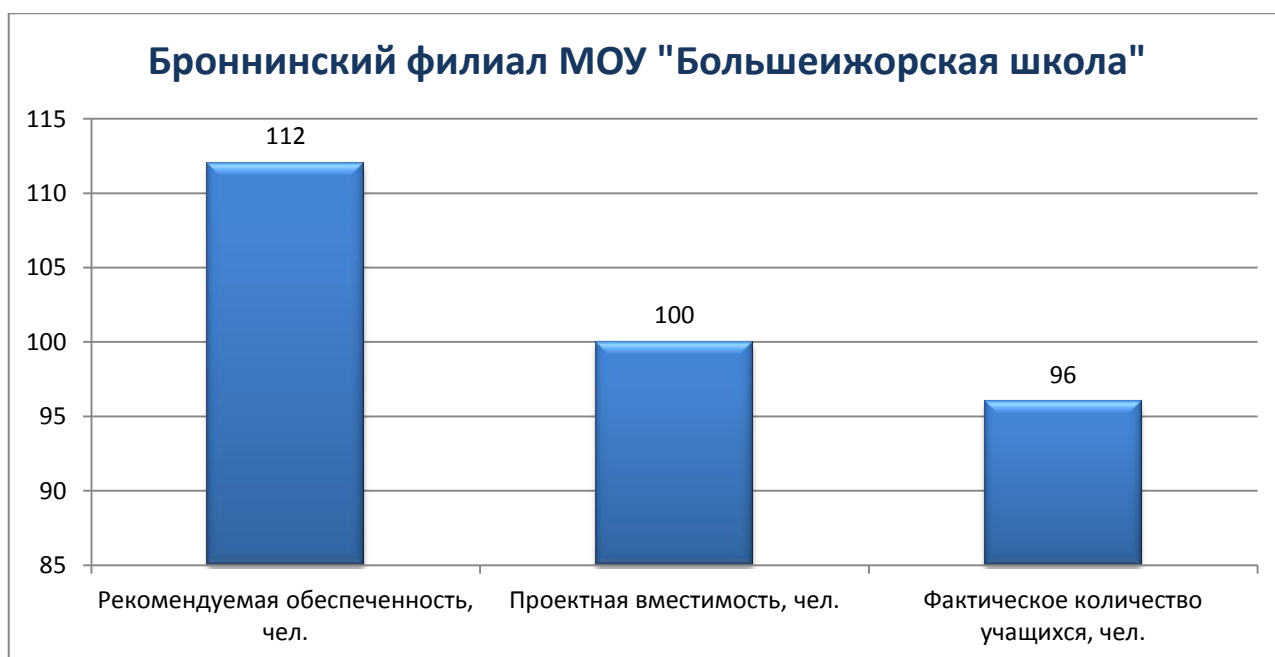


График №4. Соотношение рекомендуемой обеспеченности количества мест дошкольного учреждения муниципального образования Пениковское сельское поселение, проектной мощности вместимости и фактического количества учащихся в Броннинском филиале МОУ «Большеижорская школа» Детский сад №20.

В соответствии со СП 42.13330.2011 радиус обслуживания населения детскими дошкольными учреждениями в сельских поселениях, при одноэтажной застройке, как правило, следует принимать не более 500м.

Для Броннинского филиала МОУ «Большеижорская школа» Детский сад №20, расположенного в деревне Пеники, при обслуживании населения проживающего в населенных пунктах муниципального образования Пениковское сельское поселение, требование СП 42.13330.2011 не выполнено, радиус обслуживания превышает рекомендуемый. Из населенных входящих в состав муниципального образования Пениковское сельское поселение, кроме деревни Пеники, родители доставляют детей в дошкольной учреждение с использованием личного транспорта или общественным транспортом.

Использование школьного автобуса для доставки дошкольников из населенных пунктов входящих в состав муниципального образования Пениковское сельское поселение невозможно в виду требований безопасности, перевозка детей должна осуществляться с использованием специальных удерживающих устройств, соответствующих весу и росту ребенка, или иных средств, позволяющих пристегнуть ребенка с помощью ремней безопасности, предусмотренных конструкцией транспортного средства. На маршруте движения детей обязательно должен сопровождать педагог или сотрудник школьного учреждения, который обеспечивает соблюдение детьми Правил поведения во время движения на маршруте.

Общеобразовательные учреждения.

В соответствии с Приложением 7-1 «Предельные значения расчетных показателей минимально допустимого уровня обеспеченности объектами местного значения в области образования и предельные значения расчетных показателей максимально допустимого уровня территориальной доступности таких объектов для населения Ленинградской области на период до 2025 года исходя из норматива на 1000 жителей» региональных нормативов градостроительного проектирования Ленинградской области, утвержденных постановлением правительства Ленинградской области от 22.03.2012г №83, для сельских населенных пунктов с численностью населения менее 12000 человек для общеобразовательных организаций принимаются нормы расчета размещения, размеры земельных участков, радиус обслуживания, представленные в таблице №2.2.8.

В муниципальном образовании Пениковское сельское поселение осуществляющие деятельность общеобразовательные учреждения не расположены. Население населенных пунктов муниципального образования обслуживает Муниципальное общеобразовательное учреждение «Большеижорская общеобразовательная школа», расположенная по адресу: Ленинградская область, Ломоносовский район, пгт. Большая Ижора, ул.Астанина, д.2.

Размещение, размер земельного участка, радиус обслуживания МОУ «Большеижорская общеобразовательная школа» представлены в таблице №2.2.9.

Таблица №2.2.8 Нормы расчета общеобразовательных учреждений, их размещение, размеры земельных участков.

Учреждение	Рекомендуемая обеспеченность на 1000 жителей	Размеры земельных участков, кв. м/единица измерения	Размещение	Радиус обслуживания, м
Образовательные учреждения, место	61	При вместимости: до 400 мест – 55; свыше 400 до 500 мест – 66, свыше 500 до 600 мест – 55; Размеры земельных участков могут быть уменьшены: на 10% при условии обоснования возможности размещения объектов с учетом инженерно-строительных условий, на 15% - в условиях реконструкции сложившейся застройки.	Начальная школа, начальная школа – детский сад, начальная школа в составе полной школы. Школы с углубленным изучением отдельных предметов (с 8 или 10 класса) – в жилом районе.	Не более 2 км пешеходной и не более 15 минут (в одну сторону) транспортной доступности (для общеобразовательных организаций I ступени), не более 4 км пешеходной и не более 30 минут (в одну сторону) транспортной доступности (для общеобразовательных организаций II - III ступеней).

Таблица №2.2.9 Размещение, размер земельного участка МОУ «Большеижорская общеобразовательная школа».

Учреждение	Месторасположение	Размеры земельных участков, кв. м/единица измерения	Размещение	Радиус обслуживания, км	Количество учащихся, чел.
МОУ «Большеижорская общеобразовательная школа»	Ломоносовский район, пгт. Большая Ижора, ул.Астанина, д.2	14194	Типовое трехэтажное здание общеобразовательной школы (год постройки 1952). Назначение – для образовательного процесса.	пгт. Б.Ижора – 0,5 д.Коновалово – 11 д.Пеники – 6,4 д.Дубочки – 4,5 д.Сагомилы – 2 д.Таменгонт – 9,5 5км – 5,5 ДРСУ – 9,8 пгт.Лебяжье – 10	200

В МОУ «Большеижорская общеобразовательная школа» обучаются 200 учащихся, при плановой вместимости учащихся 450 человек. Количество учащихся проживающих на территории муниципального образования Пениковское сельское поселение составляет 31 человек. Это ученики проживающие в населенных пунктах: д.Пеники, д.Таменгонт, д.Дубки, д.Малое Коновалово, д.Большое Коновалово входящих в состав муниципального образования Пениковское сельское поселение, общая численность населения которых составляет 1840 человек. В соответствии с региональными нормативами градостроительного проектирования Ленинградской области, норма расчета общеобразовательных учреждений, при численности населения 1840 человек составляет 112 мест.

Учитывая фактическое количество учащихся в МОУ «Большеижорская общеобразовательная школа», которые проживают на территории муниципального образования Пениковское сельское поселение население д.Пеники, д.Таменгонт, д.Дубки, д.Малое Коновалово, д.Большое Коновалово обеспечено общеобразовательным учреждением.

На графике №5 представлено соотношение нормативной обеспеченности количеством мест в общеобразовательном учреждении населения муниципального образования Пениковское сельское поселение и фактического количества учеников, проектной мощности вместимости, фактического количества учащихся в МОУ «Большеижорская общеобразовательная школа». На представленном графике видно, что фактическое посещение общеобразовательного учреждения меньше рекомендуемой обеспеченности. Фактическое количество учащихся в МОУ «Большеижорская общеобразовательная школа» также не превышает проектную мощность здания школы.

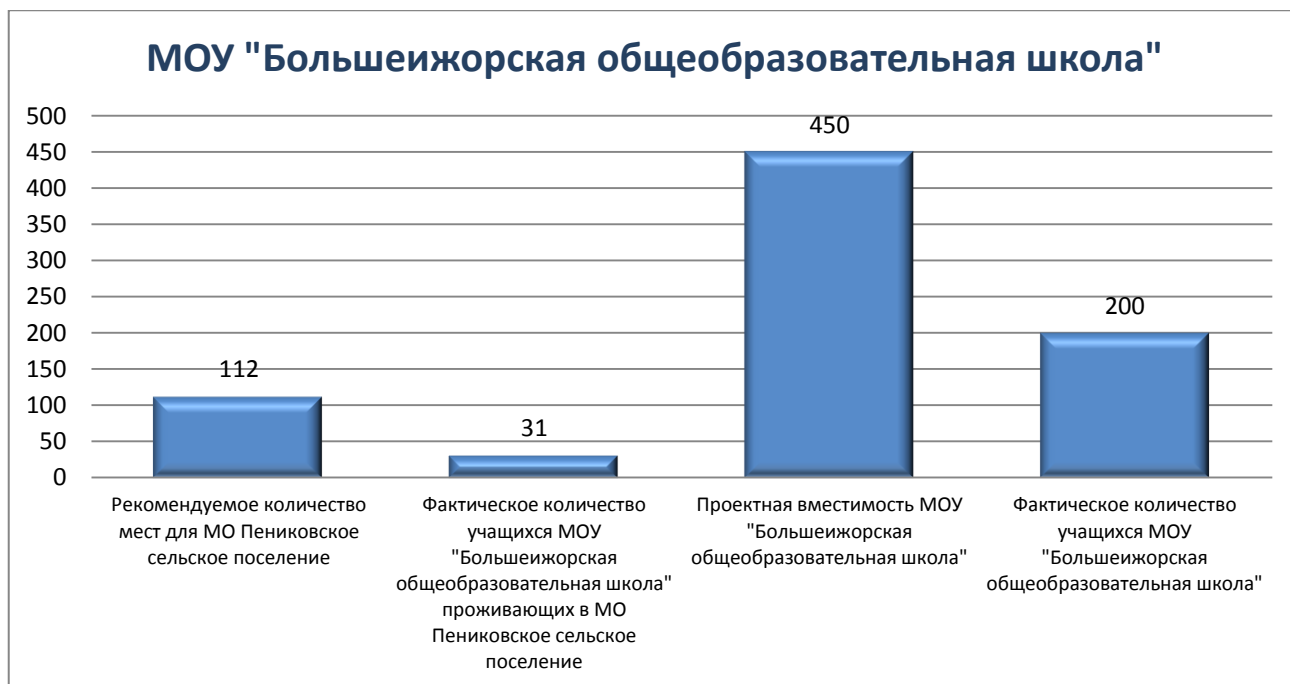


График №5. Соотношение нормативной обеспеченности количеством мест в общеобразовательном учреждении населения муниципального образования Пениковское сельское поселение и фактического количества учеников, проектной мощности вместимости, фактического количества учащихся в МОУ «Большеижорская общеобразовательная школа».

Общеобразовательные учреждения разделяются по ступеням обучения:

I ступень – начальное общее образование (нормативный срок освоения 3-4 года)

II ступень – основное общее образование (нормативный срок освоения 5 лет)

III ступень – среднее (полное) общее образование (нормативный срок освоения 2-3 года)

Размещение общеобразовательных учреждений допускается на расстоянии транспортной доступности: для учащихся I ступени обучения – 15 минут (в одну сторону), для учащихся II - III ступеней – не более 30 минут (в одну сторону).

В сельской местности размещение общеобразовательных учреждений должно соответствовать требованиям, представленным в таблице № 2.2.10.

Таблица № 2.2.10 Рекомендованный радиус пешеходной и транспортной доступности общеобразовательных учреждений

Ступень обучения	Радиус пешеходной доступности не более, км	Радиус транспортной доступности (в одну сторону) не более, мин
I	2	15
II – III	4	30

Предельный радиус обслуживания обучающихся II – III ступеней не должен превышать 15км.

Транспортному обслуживанию подлежат учащиеся сельских общеобразовательных учреждений, проживающие на расстоянии свыше 1км от учебного учреждения. Подвоз учащихся осуществляется на транспорте, предназначенном для перевозки детей.

Предельный пешеходный подход учащихся к месту сбора на остановке должен быть не более 500м. Остановка транспорта оборудуется навесом, огражденным с трех сторон, защищена барьером от проезжей части дороги, имеет твердое покрытие и обзорность не менее 250м со стороны дороги.

Для учащихся, проживающих на расстоянии свыше предельно допустимого транспортного обслуживания, а также при транспортной недоступности в период неблагоприятных погодных условий предусматривается пришкольный интернат из расчета 10% мест от общей вместимости учреждения.

Учащиеся МОУ «Большеижорская общеобразовательная школа» в основном ученики, проживающие в населенных пунктах расположенных на расстоянии от учебного заведения превышающем 1км. Доставка учащихся производится автотранспортом: школьный автобус ПАЗ 32053-70 на 22 посадочных места. Школьный автобус осуществляет три рейса маршрутом:

1) д.Пеники – д.Малое Коновалово-д.Большое Коновалово – д.Дубочки – д.Сагомиле – пгт.Большая Ижора, длина маршрута составляет 25км, время маршрута от начального до конечного пункта составляет 30мин.

2) пгт.Большая Ижора – д.Таменгонт – 5км – ДРСУ – д.Сагомиле – пгт.Большая Ижора, длина маршрута составляет 25км, время маршрута от начального до конечного пункта составляет 30мин.

3) пгт.Большая Ижора – пгт.Лебяжье – пгт.Большая Ижора, длина маршрута составляет 10км, время маршрута от начального до конечного пункта составляет 15мин.

Радиусы пешеходной и транспортной доступности (в одну сторону) МОУ «Большеижорская общеобразовательная школа» представлены в таблице № 2.2.11.

Таблица № 2.2.11 Радиусы пешеходной и транспортной доступности МОУ «Большеижорская общеобразовательная школа».

№ п/п	Наименование образовательного учреждения	Расположение	Радиус пешеходной доступности, км	Радиус транспортной доступности (в одну сторону) мин.
2	МОУ «Большеижорская общеобразовательная школа»	Ломоносовский район, пгт. Большая Ижора, ул.Астанина, д.2	пгт. Б.Ижора – 0,5 д.Коновалово – 11 д.Пеники – 6,4 д.Дубочки – 4,5 д.Сагомиле – 2 д.Таменгонт – 9,5 5км – 5,5 ДРСУ – 9,8 пгт.Лебяжье – 10	15 30

Радиус пешеходной доступности МОУ «Большеижорская общеобразовательная школа» для населенных пунктов входящих в состав муниципального образования Пениковское сельское поселение превышает рекомендованный. Однако, учащиеся проживающие в населенных пунктах д.Пеники, д.Таменгонт, д.Дубки, д.Малое Коновалово, д.Большое Коновалово доставляются в МОУ «Большеижорская общеобразовательная школа» школьными автобусами и радиус транспортной доступности полностью соответствует рекомендованным нормативам.

Учебные кабинеты МОУ «Большеижорская общеобразовательная школа»: 4 кабинета начальных классов, кабинет русского языка, кабинет математики, кабинет английского языка, кабинет истории и географии, кабинет ОБЖ, кабинет физики, кабинет химии, кабинет биологии, кабинет технологии, кабинет информатики, полностью оснащены мебелью и современным оборудованием (проектор, ноутбук, магнитно-маркерная доска) наглядным пособием.

Спортивный зал МОУ «Большеижорская общеобразовательная школа» оснащён спортивным инвентарем и оборудованием необходимым для выполнения школьной программы (баскетбольные щиты и корзины, гимнастический козёл, гимнастический конь, лыжи, мячи, маты, обручи, скакалки и т.д.). Спортивная площадка, расположенная на территории МОУ «Большеижорская общеобразовательная школа», спортивным оборудованием оснащена частично.

Питание учащихся осуществляется в столовой МОУ «Большеижорская общеобразовательная школа» оснащенной современным оборудованием, мебелью и посудой.

В МОУ «Большеижорская общеобразовательная школа» функционирует медицинский кабинет, в котором осуществляется доврачебная медицинская помощь по сестринскому делу в педиатрии.

Фактическое количество учащихся в МОУ «Большеижорская общеобразовательная школа» также не превышает проектную мощность здания школы, радиус транспортной доступности при доставке учащихся в общеобразовательное учреждение соответствует нормативу. Материально-техническое обеспечение МОУ «Большеижорская общеобразовательная школа» соответствует требованиям проведения общеобразовательного процесса.

Внешкольные учреждения

На территории муниципального образования Пениковское сельское поселение внешкольные учреждения представлены МБУ «Центр культуры, спорта и работы с молодежью».

Нормы расчета внешкольных учреждений, их размещение, размеры земельных участков, согласно с региональными нормативами градостроительного проектирования, представлены в таблице №2.2.12.

Размещение, размеры земельных участков, внешкольного учреждения муниципального образования Пениковское сельское поселение представлены в таблице №2.2.13

Таблица № 2.2.12. Нормы расчета внешкольных учреждений, их размещение, размеры земельных участков, согласно с региональными нормативами градостроительного проектирования Ленинградской области, утвержденными постановлением Правительства Ленинградской области от 22.03.2012 №83.

Учреждение	Рекомендуемая обеспеченность на 1000 жителей	Размер земельного участка, кв. м/ед. изм.	Примечание
Внешкольные учреждения	10% от общего числа школьников, в том числе по видам зданий(%): дом детского творчества – 3,3%; станция юных техников – 0,9%; станция юных натуралистов – 0,4%; станция юных туристов – 0,4%; детско-юношеская спортивная школа – 2,3%; детская школа искусств или музыкальная, художественная, хореографическая школа – 2,7%	По заданию на проектирование	Предусматривается определенный охват детей школьного и дошкольного возраста. В сельских поселениях места для внешкольных учреждений рекомендуется предусматривать в зданиях общеобразовательных школ.

Таблица №2.2.13. Размещение, размеры земельных участков, внешкольного учреждения муниципального образования Пениковское сельское поселение.

Учреждение	Месторасположение	Размер земельного участка, кв. м/ед. изм.	Количество посещающих, чел		% от общего числа школьников и дошкольников
			всего	школьники и дошкольники	
МБУ «Центр культуры, спорта и работы с молодежью»	д.Пеники, ул.Центральная, д.19А	арендуемое помещение 196,9 кв.м.	156	85	67

Общее число школьников и дошкольников, проживающих на территории муниципального образования Пениковское сельское поселение, составляет 127 человек. Общее число посещающих МБУ «Центр культуры, спорта и работы с молодежью» школьного и дошкольного возраста составляет 85 человек, что составляет 67% от общего числа школьников. Для муниципального образования Пениковское сельское поселение с численностью 2807 человек, нормы расчета внешкольных учреждений составляет 28% (или 36 человек) от общего числа школьников – 127 человек.

На графике №6 представлено соотношение между нормативной и фактической обеспеченностью внешкольными учреждениями, по отношению к общему числу школьников.



График №6. Соотношение между нормативной и фактической обеспеченностью внешкольного учреждения, по отношению к общему числу школьников муниципального образования Пениковское сельское поселение.

В МБУ «Центр культуры, спорта и работы с молодежью» МО Пениковское сельское поселение осуществляют деятельность творческие коллективы, которые ориентированы на жителей дошкольного и школьного возраста. Перечень творческих коллективов с количеством посещающих человек и указанием времени проведения занятий, представлен в таблице №2.2.14.

Соотношение между нормативным и фактическим количеством человек, посещающим творческие коллективы МБУ «Центр культуры, спорта и работы с молодежью» МО Пениковское сельское поселение представлено на графике №7

Таблица №2.2.14. Перечень творческих коллективов МБУ «Центр культуры, спорта и работы с молодежью» МО Пениковское сельское поселение с количеством посещающих человек и указанием времени проведения занятий.

№ п/п	Творческий коллектив	Количество посещающих, чел.		Дни недели, время работы						
		фактическое	нормативное	понедельник	вторник	среда	четверг	пятница	суббота	воскресенье
1	Мастерская художественного творчества «Декаприк»	до 14 лет – 8 чел.	11	–	17:00-18:30	–	–	–	15:00-16:30	–
2	Кружок робототехники «Шпунтик»	до 14 лет – 15 чел.	3	–	–	18:30-20:00	–	18:30-20:00	–	–
3	Спортивный клуб «Тхеквондо Орион»	до 14 лет – 10чел.	8	17:00-18:30	–	16:30-18:00	–	–	–	–
5	Футбольный клуб «Вымпел»	до 14 лет – 22чел.		–	17:00-21:00	–	17:00-21:00	–	10:00-13:00	18:00-20:00
8	Танцевальная студия Макси-Данс	от 5 до 10 лет- 10 чел. от 13-18 лет – 9 чел.	10	–	–	–	–	–	14:00-16:00	13:00-15:00
9	Кружок художественного слова «Лира»	от 5 до 10 лет – 8 чел. от 13 лет – 3 чел.	11	–	18:00-20:00	–	18:00-20:00	–	–	–
Всего		85 человек								

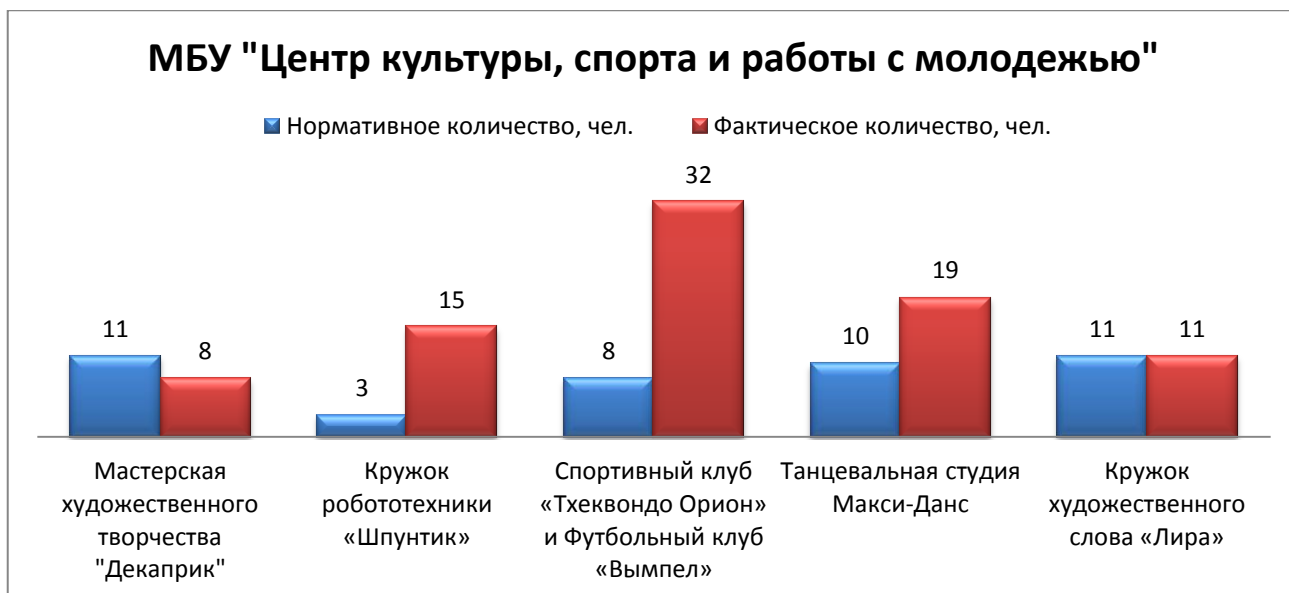


График №7 Соотношение между нормативным и фактическим количеством человек посещающим творческие коллективы МБУ «Центр культуры, спорта и работы с молодежью» МО Пениковское сельское

Следует отметить, что превышение фактического посещения над нормативным посещением творческих коллективов МБУ «Центр культуры, спорта и работы с молодежью» таких как: кружок робототехники «Шпунтик», спортивного клуба «Тхеквондо Орион», футбольного клуба «Вымпел» и танцевальной студии «Макси-Данс» свидетельствует о высокой востребованности среди населения.

Учреждения здравоохранения

Объект здравоохранения расположенный в деревне Пеники – административном центре муниципального образования Пениковское сельское поселение относится к Государственному бюджетному учреждению здравоохранения Ленинградской области «Ломносовская межрайонная больница им. И.Н. Юдченко» - Броннинский участок врача общей практики. Рекомендуемая обеспеченность сельского поселения, в расчете на 1000 жителей на срок до 2025 года, рассчитывается по заданию на проектирование, определяемому органами здравоохранения.

Нормы расчета учреждений здравоохранения, их размещение, размеры земельных участков, согласно с региональными нормативами градостроительного проектирования Ленинградской области для сельских населенных пунктов в зоне интенсивной урбанизации (зоне А), представлены в таблице №2.2.15.

Объект здравоохранения Государственного бюджетного учреждения здравоохранения Ленинградской области «Ломоносовская межрайонная больница им. И.Н. Юдченко» и их технико-экономические показатели, расположенный на территории муниципального образования Пениковское сельское поселение представлены в таблице №2.2.16.

Таблица №2.2.15 Нормы расчета учреждений здравоохранения, их размещение, размеры земельных участков, согласно с региональными нормативами градостроительного проектирования Ленинградской области для сельских населенных пунктов.

Учреждение	Единица измерения	Рекомендуемая обеспеченность на 1000 жителей	Размер земельного участка, кв.м/единица измерения	Примечание
Стационары для взрослых и детей	1 койка	7 коек с транспортной доступностью до 60минут.	При вместимости: до 50 коек – 300;	Площадь участка родильных домов следует принимать с коэффициентом 0,7.
Амбулаторно-поликлиническая сеть, диспансеры без стационара	1 посещение в смену	18,5 посещения в смену с радиусом обслуживания не более 30 минут транспортной доступности	0,1 га на 1000 посещений в смену, но не менее 0,3га на объект	Размеры земельных участков стационара и поликлиники, объединенных в одно лечебно-профилактическое учреждение, определяются отдельно по соответствующим нормам и затем суммируются
Фельдшерский или фельдшерско-акушерский пункт	1 объект	1 объект на сельский населенный пункт с транспортной доступностью не более 30 минут; с численностью менее 300 чел. – при удаленности от других лечебно-профилактических медицинских организаций 6 км с численностью от 300 до 700 чел. – при удаленности – 4км с численностью более 700 чел. – при удаленности – 2км.	0,2 га	
Станция (подстанция) скорой помощи	1 автомобиль	0,1	0,5 га на 1 автомобиль, но не менее 0,1га	
Аптека групп: I – II III – V VI – VIII	кв.м общ. площади	По заданию на проектирование ориентировочно 50,0	0,3 га на объект 0,25 га на объект 0,2 га на объект	Возможно встроено-пристроенное. В сельских поселениях, как правило, при амбулатории, ФАП

Таблица №2.2.16. Объект здравоохранения Государственного бюджетного учреждения здравоохранения Ленинградской области «Ломоносовская межрайонная больница им. И.Н. Юдченко» и их технико-экономические показатели, расположенный на территории муниципального образования Пениковское сельское поселение.

Наименование	Месторасположение	Размер земельного участка, кв.м/единица измерения	Транспортная доступность	Мощность посещений в месяц	Рекомендуемая численность прикрепленного населения	Мощность койко-мест
Броннинский участок ВОП	д.Пеники, ул.Новая, д.14	помещение на первом этаже жилого многоэтажного дома	до 4км	650	1200 человек	-

Объект здравоохранения на территории муниципального образования Пениковское сельское поселение расположен в соответствии с нормами градостроительного проектирования и по согласованию с государственным бюджетным учреждением здравоохранения «Ломоносовская межрайонная больница им. И.Н. Юдченко». Койко-места при Броннинском участке ВОП не предусмотрены.

В соответствии с приказом Министерства здравоохранения и социального развития Российской Федерации №543н от 15.05.2012г. «Об утверждении положения об организации оказания первичной медико-санитарной помощи взрослому населению» учреждения здравоохранения, в зависимости от числа проживающего населения, организуются следующим образом:

– в населенных пунктах с числом жителей менее 100 человек первичная медико-санитарная помощь оказывается мобильными медицинскими бригадами;

– в населенных пунктах с числом жителей 100-300 человек организуются фельдшерско-акушерские пункты, в случае если расстояние до ближайшей медицинской организации превышает бкм, также могут быть организованы домовые хозяйства, оказывающие первую медицинскую помощь;

– в населенных пунктах с числом жителей 301-1000 человек организуются фельдшерско-акушерские пункты вне зависимости от расстояния до ближайшей медицинской организации;

– в населенных пунктах с числом жителей 1001-2000 человек организуются центры общей врачебной практики;

– в населенных пунктах с числом жителей более 2000 человек для оказания первичной врачебной медико-санитарной помощи организуются врачебные амбулатории.

Организация учреждения здравоохранения в муниципальном образовании Пениковское сельское поселение представлена в таблице №2.2.17.

Таблица № 2.2.17. Организация учреждений здравоохранения в муниципальном образовании Пениковское сельское поселение

Учреждение и его расположение	Численность населения на 2017г.	Нормативное число жителей
д.Пеники		
Броннинский участок ВОП	1590	1001-2000

Исходя из вышеизложенного, можно сделать вывод о том, что расположение Броннинского ВОП удовлетворяет требованиям приказа Министерства здравоохранения и социального развития Российской Федерации №543н от 15.05.2012г. «Об утверждении положения об организации оказания первичной медико-санитарной помощи взрослому населению», так как соответствует численности проживающего населения.

Высокий показатель посещений Броннинского участка ВОП в смену свидетельствует о необходимости размещения фельдшерско-акушерского пункта в деревнях Верхняя Бронна и Сойкино, что позволит снизить нагрузку посещаемости в Броннинском участке ВОП.

Население населенных пунктов муниципального образования Пениковское сельское поселение при необходимости оказания первичной медико-санитарной помощи обслуживается мобильными медицинскими бригадами.

2.3 Прогнозируемый спрос на услуги социальной инфраструктуры (в соответствии с прогнозом изменения численности и половозрастного состава населения) в областях физической культуры, массового спорта и культуры, образования, здравоохранения, с учетом объема планируемого жилищного строительства в соответствии с выданными разрешениями на строительство и прогнозируемого выбытия из эксплуатации объектов социальной инфраструктуры.

В настоящее время на территории муниципального образования Пениковское сельское поселение численность населения составляет 2807 человека, с преимущественным размещением в д.Пеники.

Малая численность населенных пунктов муниципального образования Пениковское сельское поселение обусловлена их размещением вблизи садоводческих товариществ, что делает территорию привлекательной для проживания только в летний период. Однако в таких населенных пунктах не расположены объекты социальной инфраструктуры и соответственно образовывается низкая обеспеченность рабочими местами, что не делает их территорию привлекательной для проживания молодых семей и трудоспособного населения.

Численность населения муниципального образования Пениковское сельское поселение в графическом выражении представлена на графике №8.

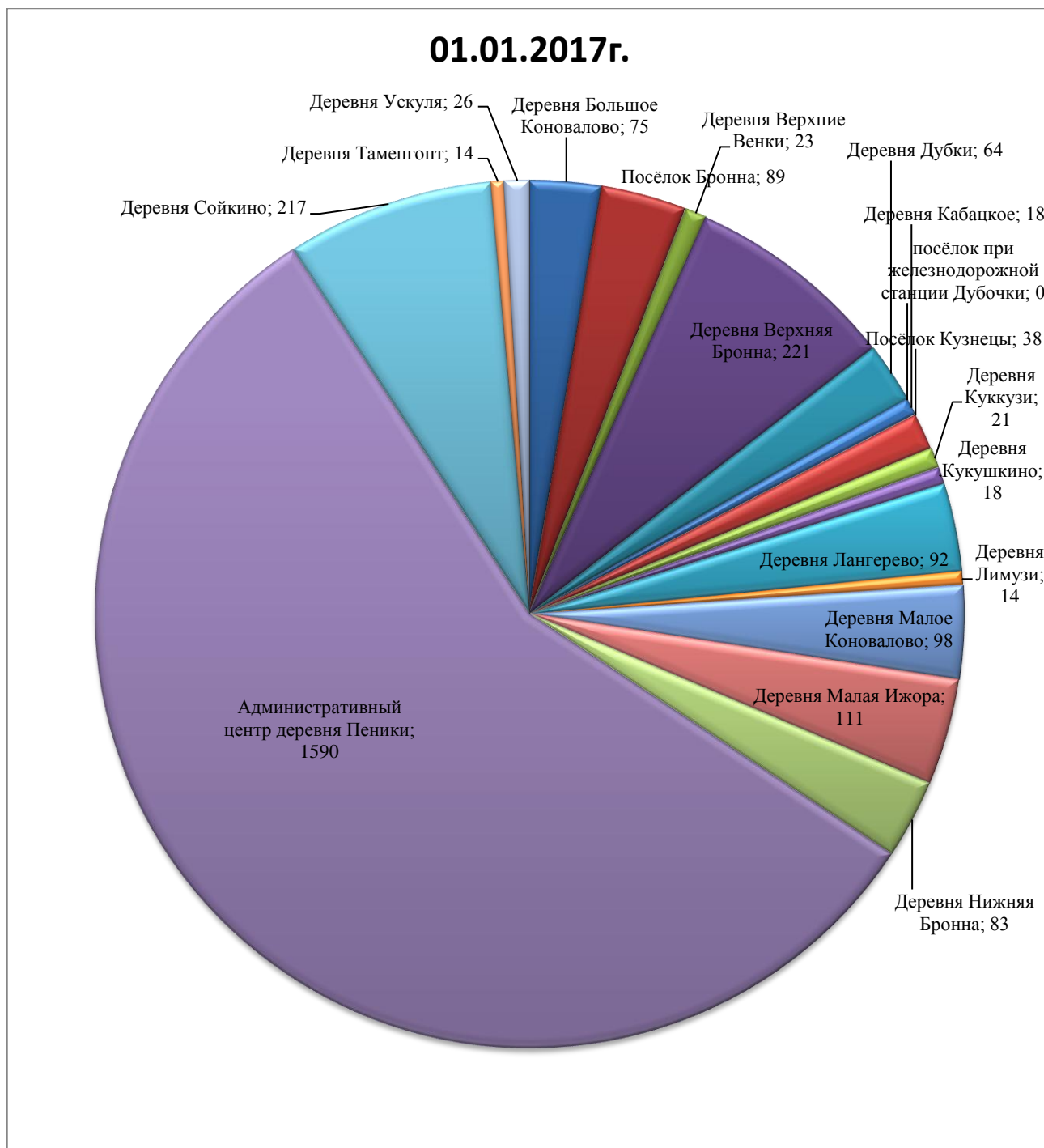


График №8. Численность населения муниципального образования Пениковское сельское поселение на 01.01.2017г.

Прогнозу спроса на услуги социальной инфраструктуры предшествует анализ демографической ситуации, улучшение которой имеет кардинальное значение для перспектив социально-экономического развития муниципального образования Пениковское сельское поселение. Под влиянием процессов естественного воспроизводства и миграционного движения численность населения ежегодно незначительно увеличивается.

Увеличение численности обуславливается рядом факторов:

- демографо - экономические факторы, связанные с общим увеличением рождаемости в обществе, вследствие изменения структуры занятости и демографической мотивации, независимо от качества жизни;
- социально-экономические факторы, связанные со сломом прежней социальной модели общества, коренными экономическими реформами, улучшением среды обитания, увеличением уровня жизни, возможностей содержать семью и детей;
- социально-медицинские факторы, связанные с повышением качества жизни и здоровья населения;
- социально-этические факторы, связанные удержанием деформации социальной структуры общества.

Численность населения может снижаться из-за миграционной убыли, когда количество граждан выбывших из муниципального образования превышает количество граждан, прибывших в муниципальное образование. Мигрирует население в трудоспособном возрасте, предпочитая для проживания и работы другие регионы России.

В качестве мер направленных на повышение рождаемости, снижение смертности и общее улучшение демографической обстановки, относятся:

- поощрение более высокой рождаемости через экономические, социальные воздействия;
- применение мер адаптации в условиях сокращения и старения населения, а именно принятие мер по созданию условий для продления трудовой деятельности и благополучной жизни пожилых людей, так как сохранение населения – одна из форм демографического роста;
- рост обеспеченности гарантированным жильем семей с детьми;
- совершенствование медицинского обслуживания матери и ребенка.

Администрацией муниципального образования Пенниковское сельское поселение утверждены муниципальные программы:

«Благоустройство территорий и населенных пунктов муниципального образования Пенниковское сельское поселение на 2015-2017годы». Эффект от выполнения мероприятий Программы имеет прежде всего социальную направленность и должен обеспечить достижение следующих результатов:

- повышение уровня благоустройства и привлекательности населенных пунктов муниципального образования Пенниковское сельское поселение
- улучшение санитарного содержания территорий, экологической безопасности населенных пунктов;

– совершенствование эстетического состояния, внешнего вида населенных пунктов муниципального образования Пениковское сельское поселение, установка детских спортивных комплексов;

– создание безопасных и благоприятных условий для работы и отдыха населения на территории муниципального образования Пениковское сельское поселение:

а. организация работы по зимнему содержанию автомобильных внутрипоселковых дорог;

б. поддержание в работоспособном состоянии существующих линий уличного освещения;

в. проектирование, монтаж и введение в эксплуатацию новых линий уличного освещения на вновь застроенных участках населенных пунктов.

- привлечение к осуществлению мероприятий по благоустройству территорий физических и юридических лиц, добиться повышения их ответственности за соблюдение чистоты и порядка;

- привлечение к ликвидации выявленных на территории поселения несанкционированных свалок собственников земельных участков, на которых свалки выявлены;

- недопущение ухудшения санитарного состояния территорий поселения.

«Развитие и реконструкция жилищно-коммунального хозяйства муниципального образования Пениковское сельское поселение на 2015-2017 годы». Эффект от выполнения мероприятий программы имеет прежде всего социальную направленность. Реализация мероприятий Программы должна обеспечить достижение следующих результатов:

– выполнение мероприятий по проведению капитального ремонта муниципального жилищного фонда, поддержанию технического состояния МКД в соответствии с установленными требованиями;

– осуществление замены внутриквартирных приборов учета потребляемых коммунальных ресурсов с истекшим сроком эксплуатации в жилье, являющемся муниципальной собственностью;

– обеспечение безопасных и благоприятных условий проживания населения, улучшение эстетического вида МКД;

– повышение качества оказываемых потребителям коммунальных услуг, заключение контракта со специализированной организацией на выполнение работ по расчету платы на сдачу в найм социального жилья муниципального образования и выпуск соответствующих квитанций;

«Развитие на части территорий населенных пунктов и административном центре муниципального образования Пениковское сельское поселение иных форм местного самоуправления на 2015-2017 годы»

- повышение эффективности и результативности муниципального управления;

- повышение удовлетворенности населения деятельностью органов местного самоуправления;

- повышение уровня вовлечения населения в принятие управленческих решений, в формирование механизмов общественного контроля;
- повышение эффективности деятельности органов местного самоуправления.

Реализация программ развития муниципального образования Пениковское сельское поселение не предусматривает постройку нового жилья для населения, что сделало бы территорию привлекательной для миграционного притока и расселения граждан. Однако, реализация предусмотренных мероприятий программ развития обеспечит комфортное и благоприятное проживание населения муниципального образования, а также уменьшит показатель миграционной убыли населения.

Учреждения физической культуры и массового спорта.

Развитие физической культуры и массового спорта предусматривает создание оптимальных условий для спортивного и физического совершенства, укрепления здоровья граждан, приобщения к спорту различных групп населения. Совершенствование условий для занятия физической культурой и спортом предусматривает:

- реконструкцию существующих зданий и сооружений;
- строительство новых объектов, позволяющих расширить перечень проводимых мероприятий и видов спортивных и физических занятий для населения;
- укрепление материально-технической базы.

В соответствии с региональными нормативами градостроительного проектирования Ленинградской области физкультурно-спортивные сооружения сети общего пользования следует объединять со спортивными объектами образовательных школ и других учебных заведений, учреждений отдыха и культуры с возможным сокращением территории. Доступность физкультурно-спортивных сооружений городского значения не должна превышать 30 минут. Прогнозируемый спрос учреждений физической культуры и массового спорта для муниципального образования Пениковское сельское поселение представлен в таблице №2.3.1.

Таблица № 2.3.1 Прогнозируемый спрос учреждений физической культуры и массового спорта муниципального образования Пениковское сельское поселение.

Учреждение	Единица измерения	2017г.	2018г.	2019г.	2020г.	2021г.	2022г.	2035г.
Стадион д.Пеники ул.Новая, у д.16	рекомендуемая обеспеченность, ед.	1	1	1	1	1	1	1
	фактическая обеспеченность, ед.	1	1	1	1	1	1	1
Спортивная площадка д.Пеники, ул.Новая, у д.16	рекомендуемая обеспеченность, ед	1	1	1	1	1	1	1

Учреждение	Единица измерения	2017г.	2018г.	2019г.	2020г.	2021г.	2022г.	2035г.
	фактическая обеспеченность, ед.	1	1	1	1	1	1	1
Спортивно-тренажерный зал, д.Пеники, ул.Новая, д.12	рекомендуемая обеспеченность, кв.м	224,56	237,28	250,08	262,88	275,68	288,48	453,52
	фактическая обеспеченность, ед.	95,47	95,47	95,47	95,47	95,47	95,47	-

Исходя из сравнения нормативного и фактического обеспечения спортивными сооружениями можно сделать вывод, о достаточном количестве наличия стадиона и спортивной площадки. На территории муниципального образования Пениковское сельское поселение нет спортивно-тренажерного зала общего пользования. МБУ «Центр культуры, спорта и работы с молодежью» МО Пениковское сельское поселение на основании договора аренды с ЗАО «Плодоягодное» арендуется помещение площадью 95,47кв.м, которое используется как спортивный зал, в котором проводятся спортивные секции. Однако данное помещение находится в неудовлетворительном состоянии и не предназначено для проведения спортивных занятий, соответственно размещение в зале спортивных тренажеров не возможно.

Администрацией муниципального образования Пениковское сельское поселение утверждено технологическое задание на строительство Дома культуры с универсальным зрительным залом на 200 мест, в котором помимо помещений для учреждения по работе с детьми и молодежью, предусмотрено строительство помещений для занятий спортом: 2 спортивных зала, 2 раздевалки и 2 душевые (мужские и женские). Строительство здания в соответствии с технологическим заданием частично обеспечит потребность населения муниципального образования Пениковское сельское поселение в наличии спортивно-тренажерного зала.

В генеральном плане муниципального образования Пениковское сельское поселение указаны мероприятия на расчетный срок до 2035года по строительству спортивных сооружений:

- 1) Плоскостные сооружения в рекреационных зонах муниципального образования, емкостью 80м² на 1000 жителей;
- 2) Спортивный зал в д.Пеники, емкостью 180м²;
- 3) Крытый бассейн в д.Пеники, 60м² зеркала воды.

Исполнение мероприятий генерального плана к 2035году в полной мере обеспечит население муниципального образования Пениковское сельское поселение наличием объектов физической культуры и спорта.

Утвержденной схемой территориального планирования Ломоносовского муниципального района Ленинградской области (в редакции решения совета депутатов муниципального образования Ломоносовский муниципальный район Ленинградской области от 25.09.2013г. №24 «Об утверждении схемы территориального планирования муниципального образования

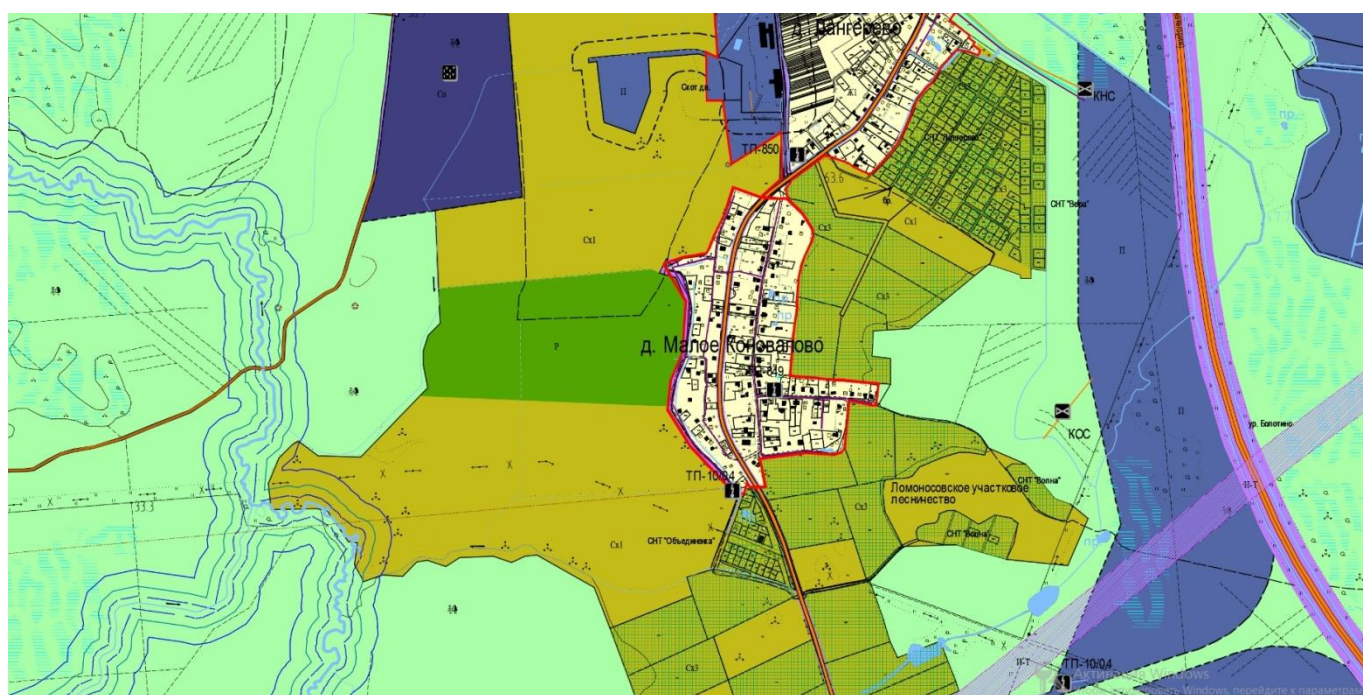
Ломоносовский муниципальный район Ленинградской области») на территории муниципального образования Пениковское сельское поселение предусмотрено развитие спортивно-оздоровительного туризма за счет строительства конноспортивной школы и ипподрома.

Генеральным планом муниципального образования Пениковское сельское поселение предусмотрено развитие рекреационных зон:

- организация ипподрома на землях особо охраняемых территорий и объектов вблизи д.Малое Коновалово общей площадью 28,91га;
- строительство спортивного комплекса вблизи д.Ускуля на территории площадью 3,5га;
- организация конноспортивного клуба вблизи д.Ускуля общей площадью 9,46га;
- организация рекреационной зоны (размещение гольф-клуба) на землях с категорией земель «земли населенных пунктов» д.Кукушкино общей площадью 67,0631га.

На рисунке №4 представлена зона рекреационного назначения вблизи д.Малое Коновалово указанная на карте планируемого размещения объектов местного значения изменения в «Генеральный план муниципального образования Пениковское сельское поселение».

На рисунке №5 представлена зона рекреационного назначения д.Ускуля и д.Кукушкино указанная на карте планируемого размещения объектов местного значения изменения в «Генеральный план муниципального образования Пениковское сельское поселение».



 Р - зона рекреационного назначения

Рисунок №4. Зона рекреационного назначения вблизи д.Малое Коновалово указанная на карте планируемого размещения объектов местного значения изменения в «Генеральный план муниципального образования Пениковское сельское поселение».



Рисунок №5. Зона рекреационного назначения д.Ускуля и д.Кукушкино указанная на карте планируемого размещения объектов местного значения изменения в «Генеральный план муниципального образования Пениковское сельское поселение»

Учреждения культуры и искусства.

Развитие социально-культурной сферы определяет создание полноценных условий труда, быта и отдыха населения, обеспечение населения муниципального образования Пениковское сельское поселение наиболее полным комплексом услуг. Это потребует реконструкции существующих зданий и сооружений в сфере культуры.

Прогнозируемый спрос на учреждения культуры и искусства муниципального образования Пениковское сельское поселение представлен в таблице №2.3.2.

Развитие культурно-бытового обслуживания поселения предусматривает следующие предложения:

- расширение перечня видов услуг в сфере культуры и искусства;
- повышение качества предоставляемых услуг в данной сфере;
- кадровое обеспечение учреждений культуры;
- создание условий для повышения квалификации кадров;
- оснащение учреждений современным оборудованием.

Таблица №2.3.2 Прогнозируемый спрос на учреждения культуры и искусства муниципального образования Пениковское сельское поселение.

Наименование	Единица измерения	2017г.	2018г.	2019г.	2020г.	2021г.	2022г.	2035г.
МКУК «Библиотека МО Пениковское сельское поселение»								
рекомендуемая обеспеченность	объект	1	1	1	1	1	1	1
фактическая обеспеченность		1	1	1	1	1	1	1
рекомендуемая обеспеченность	книг на 1 жителя	3 – 5	3 – 5	3 – 5	3 – 5	3 – 5	3 – 5	3 – 5
фактическая обеспеченность		3	3	3	3	3	3 – 5	3 – 5
МБУ «Центр культуры, спорта и работы с молодежью»								
рекомендуемая обеспеченность	объект	1	1	1	1	1	1	1
фактическая обеспеченность	-	1	1	1	2	2	2	2
рекомендуемая обеспеченность	посадочных мест	200	200	200	200	200	200	200
фактическая обеспеченность	-	100	100	100	100	200	200	200
Кинозал, д.Пеники								
рекомендуемая обеспеченность	90 посадочных мест	1	1	1	1	1	1	1
фактическая обеспеченность	-	–	–	–	–	–	1	1

В муниципальном образовании Пениковское сельское поселение острая необходимость в наличии дома культуры и библиотеки не испытывается. Для полной нормативной обеспеченности муниципального образования Пениковское сельское поселение необходимо наличие кинозала или зрительного зала с возможностью производства демонстрации фильмов.

Администрацией муниципального образования Пениковское сельское поселение утверждено технологическое задание на проектирование Дома культуры с универсальным зрительным залом на 200 мест, библиотекой на бтыс.экз. и помещениями для учреждений по работе с детьми и молодежью в дер.Пеники Ломоносовского района Ленинградской области. Строительство Дома культуры в соответствии с технологическим заданием удовлетворит потребность населения наличием учреждений культуры и искусства.

Мероприятиями первой очереди до 2025года генерального плана муниципального образования Пениковское сельское поселение предусмотрена установка новых игровых комплексов для детей в существующих жилых зонах во всех населенных пунктах. На карте планируемого размещения объектов местного значения изменения в «Генеральный план муниципального образования Пениковское сельское поселение» отмечены зоны развития общественно-деловой застройки.

Зоны развития общественного назначения д.Сойкино представлены на рисунке №6.

Зоны развития общественного назначения д.Пеники и д.Малая Ижора представлены на рисунке №7.




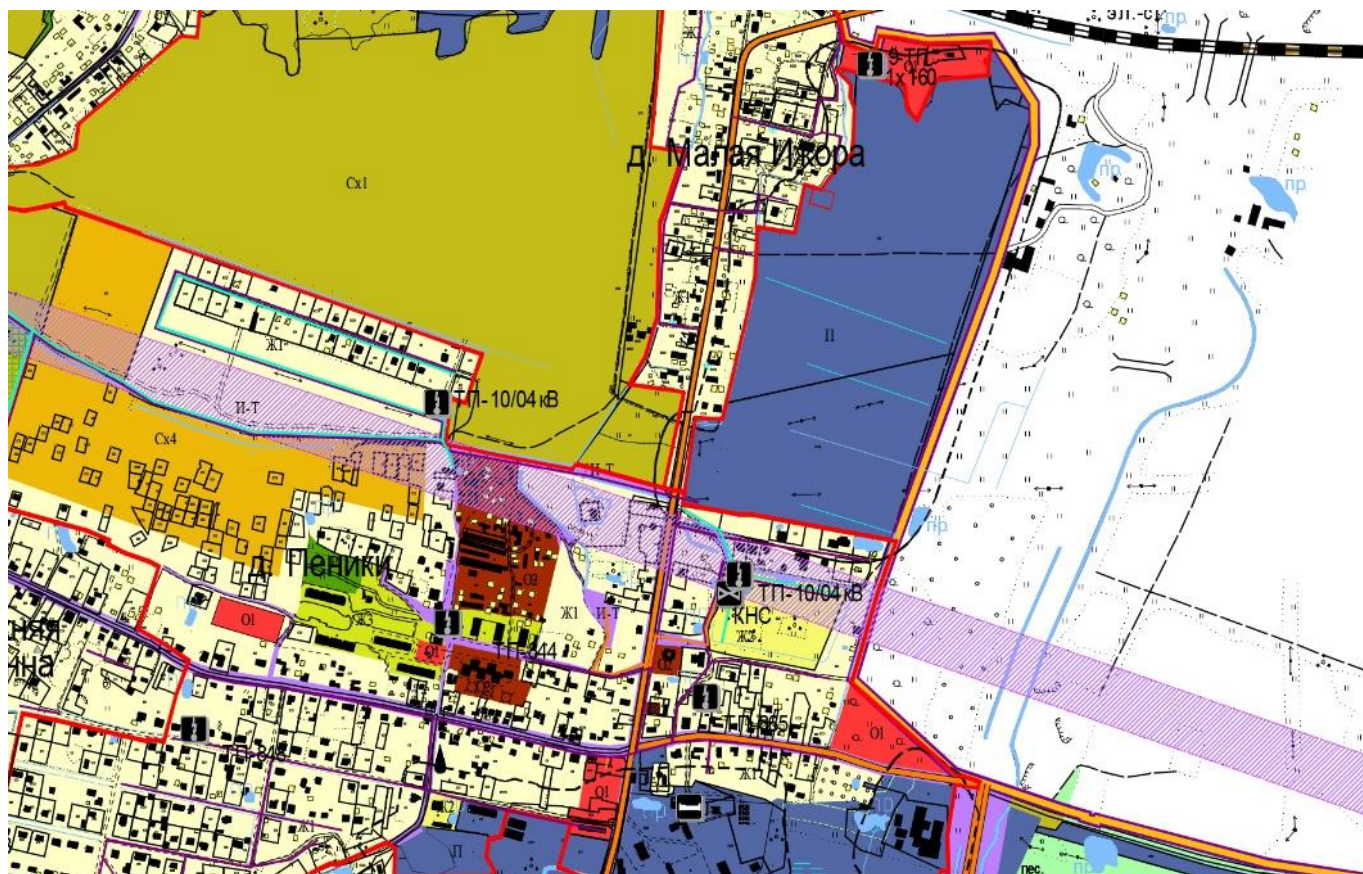
 О 1 - зона делового, общественного и
коммерческого назначения

Рисунок №6. Зоны развития общественного назначения д.Сойкино отмеченные на карте планируемого размещения объектов местного значения изменения в «Генеральный план муниципального образования Пениковское сельское поселение»



- 01** - зона делового, общественного и коммерческого назначения
- 02** - зона размещения объектов социального и коммунально-бытового назначения

Рисунок №7. Зоны развития общественного назначения д.Пеники и д.Малая Ижора отмеченные на карте планируемого размещения объектов местного значения изменения в «Генеральный план муниципального образования Пениковское сельское поселение».

Дошкольное образование.

Рекомендованный уровень обеспеченности детей в возрасте от 1 до 6 лет, учреждениями дошкольного образования в соответствии с нормативами градостроительного проектирования Ленинградской области, составляет не более 40 мест на 1000 жителей.

Прогнозируемый спрос на учреждения дошкольного образования муниципального образования Пениковское сельское поселение представлен в таблице №2.3.3.

Таблица №2.3.3 Прогнозируемый спрос и численность учащихся учреждений дошкольного образования муниципального образования Пениковское сельское поселение

Учреждение, месторасположение	Обеспеченность учащихся	Прогнозируемая обеспеченность						
		2017	2018	2019	2020	2021	2022	2035
Броннинский филиал МОУ «Большеижорская школа» Детский сад №20	Фактическая	96	98	100	102	104	106	132
	Нормативная	112	119	125	131	138	144	227

Жителей муниципального образования Пениковское сельское поселение обслуживает Броннинский филиал МОУ «Большеижорская школа» Детский сад №20. Проектная мощность вместимости составляет 100 человек. Количество детей посещающих Броннинский филиал МОУ «Большеижорская школа» Детский сад №20 составляет 96 человек, нормативная обеспеченность мест дошкольных общеобразовательных учреждений составляет 112 мест. При прогнозном увеличении численности населения муниципального образования Пениковское сельское поселение к 2035 году до 5669 человек, нормативная обеспеченность мест дошкольных общеобразовательных учреждений составит 227 мест, а фактически дошкольное учреждение будут посещать 132 ученика. Плановая вместимость Броннинского филиала МОУ «Большеижорская школа» Детский сад №20 не позволит поместить такое количество учеников и возникнет необходимость в строительстве дошкольного учреждения.

Утвержденной схемой территориального планирования Ломоносовского муниципального района Ленинградской области (в редакции решения совета депутатов муниципального образования Ломоносовский муниципальный район Ленинградской области от 25.09.2013г. №24 «Об утверждении схемы территориального планирования муниципального образования Ломоносовский муниципальный район Ленинградской области») на территории муниципального образования Пениковское сельское поселение, на расчетный срок до 2030 года, предусмотрено строительство дошкольного учреждения ориентировочной вместимостью 220 мест.

Строительство нового здания дошкольного учреждения при прогнозном увеличении численности к 2035 году до 5669 человек, в полной мере обеспечит потребность населения муниципального образования Пениковское сельское поселение наличием мест в дошкольных учреждениях.

Также следует отметить, что необходимо поддержание удовлетворительного состояния здания и помещений Броннинского филиала МОУ «Большеижорская школа» Детский сад №20, проведение капитального ремонта кровли и фасада здания детского сада.

В качестве приоритетных задач функционирования и развития системы дошкольного образования представлены:

- создание условий для обеспечения дошкольного образования;
- обновление содержания дошкольного образования;
- укрепление материально-технической базы.

В целях реализации указанных задач необходимо использовать следующие механизмы:

- развитие вариантных форм дошкольного образования на основе групп кратковременного пребывания детей в дошкольных образовательных учреждениях;
- создание условий для организации обучения и воспитания детей старшего дошкольного возраста, с целью выравнивания стартовых возможностей при переходе в школу;

- оказание адресной поддержки социально незащищенным категориям семей, имеющим детей дошкольного возраста;
- поддержание социально приемлемого уровня родительской платы.

Общеобразовательные учреждения.

Рекомендованный уровень обеспеченности детей школьного возраста общеобразовательными учреждениями в соответствии с нормативами градостроительного проектирования Ленинградской области, составляет 61 место на 1000 жителей.

На территории муниципального образования Пениковское сельское поселение общеобразовательного учреждения нет. Население обслуживает МОУ «Большеижорская общеобразовательная школа», где при плановой вместимости 450 человек, обучаются 200 человек из них 31 учащийся проживают в населенных пунктах муниципального образования Пениковское сельское поселение. Это ученики проживающие в населенных пунктах: д.Пеники, д.Таменгонт, д.Дубки, д.Малое Коновалово, д.Большое Коновалово входящих в состав муниципального образования Пениковское сельское поселение, общая численность населения которых составляет 1840 человек. В соответствии с региональными нормативами градостроительного проектирования Ленинградской области, норма расчета общеобразовательных учреждений, при численности населения 1840 человек составляет 112 мест. Учитывая фактическое количество учащихся в МОУ «Большеижорская общеобразовательная школа», которые проживают на территории муниципального образования Пениковское сельское поселение население д.Пеники, д.Таменгонт, д.Дубки, д.Малое Коновалово, д.Большое Коновалово обеспечено общеобразовательным учреждением.

Рекомендованный уровень обеспеченности детей школьного и дошкольного возраста внешкольными учреждениями в соответствии с нормативами градостроительного проектирования Ленинградской области на 1000 человек составляет 10% от общего числа школьников.

Фактический спрос и прогнозируемый спрос на внешкольные учреждения в муниципальном образовании Пениковское сельское поселение представлен в таблице №2.3.4.

Таблица №2.3.4 Спрос на внешкольные учреждения в муниципальном образовании Пениковское сельское поселение.

Учреждение	Количество учащихся	2017г.	2018г.	2019г.	2020г.	2021г.	2022г.	2035г.
МБУ «Центр культуры, спорта и работы с молодежью»	норматив посещений	36	38	40	42	44	46	72
	посещений фактически	85	87	89	91	93	95	121

Общее число школьников и дошкольников, проживающих на территории муниципального образования Пениковское сельское поселение, составляет 127 человек. Общее число посещающих МБУ «Центр культуры, спорта и работы с молодежью» школьного и дошкольного возраста составляет 85 человек, что составляет 67% от общего числа школьников. Для муниципального образования Пениковское сельское поселение с численностью 2807 человека, нормы расчета внешкольных учреждений составляет 28% (или 36 человек) от общего числа школьников – 127 человек.

Превышение фактического количества учащихся творческих коллективов МБУ «Центр культуры, спорта и работы с молодежью», над нормативным свидетельствует о спросе среди населения и необходимости постройки отдельно стоящего здания (или предоставления неиспользуемого отдельно стоящего здания).

Администрацией муниципального образования Пениковское сельское поселение утверждено технологическое задание на проектирование Дома культуры с универсальным зрительным залом на 200 мест, библиотекой на бтыс.экз. и помещениями для учреждений по работе с детьми и молодежью в дер.Пеники Ломоносовского района Ленинградской области.

Учреждения здравоохранения

Рекомендованный уровень обеспеченности населения муниципального образования Пениковское сельское поселение объектами здравоохранения в расчете на количество жителей определяется с приказом Министерства здравоохранения и социального развития Российской Федерации №543н от 15.05.2012г. «Об утверждении положения об организации оказания первичной медико-санитарной помощи взрослому населению» и расположение учреждений здравоохранения соответствует численности проживающего населения.

Прогнозируемый спрос на учреждения здравоохранения в муниципальном образовании представлен в таблице № 2.3.5.

Таблица №2.3.5 Прогнозируемый спрос на учреждения здравоохранения в муниципальном образовании Пениковское сельское поселение

Учреждение	Единица измерения посещений в месяц	2017г.	2018г.	2019г.	2020г.	2021г.	2022г.	2035г.
Броннинский участок ВОП	норматив посещений	300	300	300	300	300	300	300
	посещений фактически	650	650	650	650	650	650	650
	койко-мест фактически	—	—	—	—	—	—	—
	койко-мест планово	—	—	—	—	—	—	—

Высокий показатель посещений Броннинского участка ВОП в смену свидетельствует о необходимости размещения фельдшерско-акушерского пункта в деревнях Верхняя Бронна и Сойкино, что позволит снизить нагрузку посещаемости в Броннинском участке ВОП.

Броннинский участок ВОП расположен на первом этаже жилого дома в д.Пеники по адресу ул.Новая, д.14, в связи высоким количеством посещений медицинского учреждения, возникла острая необходимость размещения Броннинского участка ВОП как отдельно стоящего здания. Основным принципом территориальной организации здравоохранения является повышение уровня обеспеченности населения базовыми услугами здравоохранения и диагностическими услугами.

В перспективе в здравоохранении должна быть продолжена работа по повышению качественной эффективности функционирования отрасли, совершенствование скорой и неотложной медицинской помощи. Для этого необходимы организационные преобразования на муниципальном уровне, переобучение кадров, материально-техническое переоснащение медицинских организаций. Необходимо предусмотреть повышение квалификации медицинского персонала лечебно-профилактических учреждений через систему аттестации и сертификации.

Основными задачами области здравоохранения на период до 2035 года являются:

- оказание качественной медицинской помощи и качественного лечения населения;
- осуществление стабильного функционирования учреждений здравоохранения;
- развитие общедоступной медицинской помощи для всех жителей муниципального образования Пениковское сельское поселение.

В д. Пеники при Броннинском участке ВОП необходимо обустройство аптечного пункта.

В соответствии с региональным проектом в 2018 году планируется строительство в д.Пеники здания фельдшерско-акушерского пункта.

2.4 Оценка нормативно-правовой базы, необходимой для функционирования и развития социальной инфраструктуры муниципального образования Пениковское сельское поселение муниципального образования Ломоносовский муниципальный район Ленинградской области

Для объектов физической культуры и спорта программа реализуется в соответствии со следующими законодательными актами:

Органы местного самоуправления муниципального образования Пениковское сельское поселение обеспечивают условия для развития на территории поселения физической культуры, школьного спорта, а также организацию проведения официальных физкультурно-оздоровительных и спортивных мероприятий поселения. Их полномочия закреплены в следующих законодательных документах:

- Федеральный закон от 06.10.2003 №131-ФЗ «Об общих принципах организации местного самоуправления в Российской Федерации»;
- Федеральный закон от 04.12.2007 №329-ФЗ «О физической культуре и спорте в Российской Федерации»;

При формировании местных бюджетов рекомендуется использовать Распоряжение Правительства РФ от 03.07.1996 №1063-р «О социальных нормативах и нормах», в котором прописана отрасль «физическая культура и спорт».

Имеющаяся и действующая нормативно-правовая база, как на муниципальном, так и на федеральном уровне позволяет обеспечить полноценное развитие инфраструктуры физической культуры и спорта на территории муниципального образования Пениковское сельское поселение, а также способствует комплексному распространению стандартов здорового образа жизни.

Для объектов культуры программа реализуется в соответствии со следующими законодательными актами:

- Закон Российской Федерации от 09.10.1992 №3612-1 «Основы законодательства Российской Федерации о культуре» ст.40 Полномочия органов местного самоуправления в области культуры;
- Федеральный закон от 29.12.2012 №273-ФЗ «Об образовании в Российской Федерации»;
- Указ Президента Российской Федерации от 24.12.2014 №№808 «Об утверждении Основ государственной культурной политики»;
- Федеральный закон от 04.12.2014 №327-ФЗ «О меценатской деятельности»;
- Федеральный закон от 25.06.2002 №73-ФЗ «Об объектах культурного наследия (памятники истории и культуры) народов Российской Федерации»;

- Федеральный закон от 29.12.1994 №78-ФЗ «О библиотечном деле»;
- Федеральный закон от 06.10.2003 №131-ФЗ «Об общих принципах организации местного самоуправления в Российской Федерации»;
- Закон Ленинградской области от 24.02.2014г. №6-оз «Об образовании в Ленинградской области»;
- Государственная программа Ленинградской области «Развитие культуры в Ленинградской области», утвержденная постановлением Правительства Ленинградской области от 14.11.2013г. №404;
- Положение об Управлении по культуре и молодежной политике.

Для объектов образования программа реализуется в соответствии со следующими законодательными актами:

- Указ Президента РФ от 07.05.2012 №597 «О мероприятиях по реализации государственной социальной политики»;
- Федеральный закон от 28.06.2014 №172-ФЗ «О стратегическом планировании в Российской Федерации» (с изменениями и дополнениями);
- Указ Президента РФ от 07.05.2012 №599 «О мерах по реализации государственной политики в области образования и науки»;
- Федеральный закон от 06.10.2003 №131-ФЗ «Об общих принципах организации местного самоуправления в Российской Федерации»
- Федеральный закон от 29.12.2012 №273-ФЗ «Об образовании в Российской Федерации»;
Федеральный закон от 24.07.1998 №124-ФЗ «Об основных гарантиях прав ребенка в Российской Федерации»;
- Целевая программа «Развитие системы дополнительного образования в сфере культуры и искусства»;
- Требования предельной численности обучающихся, условиям размещения образовательных организаций, оборудованию и содержанию территорий, зданий, установлены нормами СанПиН 2.4.1.3049-13 «Санитарно-эпидемиологические требования к устройству, содержанию и организации режима работы дошкольных образовательных организаций»;
- СанПиН 2.4.2.2821-10 «Санитарно-эпидемиологические требования к условиям и организации обучения в общеобразовательных учреждениях»;
- СанПиН 2.4.2.3286-15 «Санитарно-эпидемиологические требования к условиям и организации обучения и воспитания в организациях, осуществляющих образовательную

деятельность по адаптированным основным общеобразовательным программам для обучающихся с ограниченными возможностями здоровья»;

Для объектов здравоохранения программа реализуется в соответствии со следующими законодательными актами:

- Государственная программа Российской Федерации «Развитие здравоохранения», утвержденная распоряжением Правительства Российской Федерации от 24.12.2012 №2511-р;
- План мероприятий «Изменения в отраслях социальной сферы, направленные на повышение эффективности здравоохранения», утвержденный распоряжением Правительства Российской Федерации от 28.12.2012 №2599-р;
- План мероприятий «Изменения в отраслях социальной сферы, направленные на повышение эффективности здравоохранения Ленинградской области, утвержденный распоряжением Правительства Ленинградской области от 16.10.2014 №538-Р;
- Приказ Министерства здравоохранения и социального развития Российской Федерации №543н от 15.05.2012г «Об утверждении положения об организации оказания первичной медико-санитарной помощи взрослому населению».

**3. ПЕРЕЧЕНЬ МЕРОПРИЯТИЙ (ИНВЕСТИЦИОННЫХ ПРОЕКТОВ)
ПО ПРОЕКТИРОВАНИЮ, СТРОИТЕЛЬСТВУ И РЕКОНСТРУКЦИИ
ОБЪЕКТОВ СОЦИАЛЬНОЙ ИНФРАСТРУКТУРЫ МУНИЦИПАЛЬНОГО
ОБРАЗОВАНИЯ ПЕНИКОВСКОЕ СЕЛЬСКОЕ ПОСЕЛЕНИЕ
МУНИЦИПАЛЬНОГО ОБРАЗОВАНИЯ ЛОМОНОСОВСКИЙ
МУНИЦИПАЛЬНЫЙ РАЙОН ЛЕНИНГРАДСКОЙ ОБЛАСТИ
(СГРУПИРОВАННЫЕ ПО ВИДАМ ОБЪЕКТОВ СОЦИАЛЬНОЙ
ИНФРАСТРУКТУРЫ) С УКАЗАНИЕМ НАИМЕНОВАНИЯ,
МЕСТОПОЛОЖЕНИЯ, ТЕХНИКО-ЭКОНОМИЧЕСКИХ ПАРАМЕТРОВ
(ВИД, НАЗНАЧЕНИЕ, МОЩНОСТЬ (ПРОПУСКНАЯ СПОСОБНОСТЬ),
ПЛОЩАДЬ КАТЕГОРИЯ И ДР.), СРОКОВ РЕАЛИЗАЦИИ В ПЛАНОВОМ
ПЕРИОДЕ (С РАЗБИВКОЙ ПО ГОДАМ), ОТВЕТСТВЕННЫХ
ИСПОЛНИТЕЛЕЙ**

Перечень мероприятий (инвестиционных проектов) по проектированию, строительству и реконструкции объектов физической культуры и спорта муниципального образования Пениковское сельское поселение, в соответствии с мероприятиями указанными в генеральном плане Пениковского сельского поселения, представлен в таблице №3.1.

Перечень мероприятий (инвестиционных проектов) по проектированию, строительству и реконструкции объектов культуры и искусства муниципального образования Пениковское сельское поселение, в соответствии с мероприятиями указанными в генеральном плане Пениковского сельского поселения, представлен в таблице №3.2.

Перечень мероприятий (инвестиционных проектов) по проектированию, строительству и реконструкции объектов образования муниципального образования Пениковское сельское поселение, в соответствии с мероприятиями указанными в генеральном плане Пениковского сельского поселения, представлен в таблице №3.3.

Перечень мероприятий (инвестиционных проектов) по проектированию, строительству и реконструкции объектов здравоохранения муниципального образования Пениковское сельское поселение, в соответствии с мероприятиями указанными в генеральном плане Пениковского сельского поселения, представлен в таблице №3.4.

Таблица №3.1. Перечень мероприятий (инвестиционных проектов) по проектированию, строительству и реконструкции объектов физической культуры и спорта муниципального образования Пениковское сельское поселение, в соответствии с мероприятиями указанными в генеральном плане Пениковского сельского поселения.

№ п/п	Наименование мероприятия (инвестиционного проекта)	Месторасположение	Технико-экономические параметры	Сроки реализации	Наименование программы, в которую включено (планируется включить) мероприятие (инвестиционный проект)	Ответственный исполнитель
1	Строительство многофункционального спортивного центра	д.Пеники, д.Сойкино	Технические характеристики устанавливаются проектной документацией	-	Уточняется решением совета депутатов	Администрация МО Пениковское сельское поселение
2	Строительство конноспортивной школы и ипподрома	вблизи д.Малое Коновалово (земли особо охраняемых территорий)	Общая площадь 28,91га.	-	Уточняется решением совета депутатов	МО Ломоносовский муниципальный район
3	Размещение спортивно-рекреационного комплекса на земельном участке площадью 3,4га	вблизи д.Ускуля	Общая площадь 3,5га	-	Уточняется решением совета депутатов	МО Ломоносовский муниципальный район
4	Организация конноспортивного клуба	вблизи д.Ускуля	Общая площадь 9,46га,	-	Уточняется решением совета депутатов	МО Ломоносовский муниципальный район
5	Размещение гольф-клуба	д.Кукушкино (земли населенного пункта)	Общая площадь 67,0631га	-	Уточняется решением совета депутатов	МО Ломоносовский муниципальный район

Таблица №3.2. Перечень мероприятий (инвестиционных проектов) по проектированию, строительству и реконструкции объектов культуры и искусства муниципального образования Пениковское сельское поселение, в соответствии с мероприятиями указанными в генеральном плане Пениковского сельского поселения.

№ п/п	Наименование мероприятия (инвестиционного проекта)	Месторасположение	Технико-экономические параметры	Сроки реализации	Наименование программы в которую включено (планируется включить) мероприятие (инвестиционный проект)	Ответственный исполнитель
1	Строительство Дома культуры с универсальным зрительным залом на 200 мест, библиотекой на б тыс.экз. и помещениями для учреждений по работе с детьми и молодежью	д.Пеники	Объект на 200 мест со встроенным кинотеатром и библиотекой. Технические характеристики уточняются в проектной документации	-	Уточняется решением совета депутатов	Администрация МО Пениковское сельское поселение
2	Установка новых игровых комплексов для детей в существующих жилых зонах в населенных пунктах	Территория МО Пениковское сельское поселение	Игровой комплекс	до 2025г.	Уточняется решением совета депутатов	Администрация МО Пениковское сельское поселение

Таблица №3.3 Перечень мероприятий (инвестиционных проектов) по проектированию, строительству и реконструкции объектов образования муниципального образования Пениковское сельское поселение, в соответствии с мероприятиями указанными в генеральном плане Пениковского сельского поселения.

№ п/п	Наименование мероприятия (инвестиционного проекта)	Месторасположение	Технико-экономические параметры	Сроки реализации
1	Строительство дошкольного образовательного учреждения (ориентировочная ёмкость составляет 220мест)	д.Пеники	Технические характеристики устанавливаются проектной документацией	до 2030г.

Таблица №3.4. Перечень мероприятий (инвестиционных проектов) по проектированию, строительству и реконструкции объектов здравоохранения муниципального образования Пениковское сельское поселение, в соответствии с мероприятиями указанными в генеральном плане Пениковского сельского поселения .

№ п/п	Наименование мероприятия (инвестиционного проекта)	Месторасположение	Технико-экономические параметры	Сроки реализации
1	Строительство фельдшерско-акушерского пункта	д.Пеники	Технические характеристики устанавливаются проектной документацией	2018г.

4. ОЦЕНКА ОБЪЕМОВ И ИСТОЧНИКОВ ФИНАНСИРОВАНИЯ МЕРОПРИЯТИЙ (ИНВЕСТИЦИОННЫХ ПРОКТОВ) ПО ПРОЕКТИРОВАНИЮ, СТРОИТЕЛЬСТВУ, РЕКОНСТРУКЦИИ ОБЪЕКТОВ СОЦИАЛЬНОЙ ИНФРАСТРУКТУРЫ МУНИЦИПАЛЬНОГО ОБРАЗОВАНИЯ ПЕНИКОВСКОЕ СЕЛЬСКОЕ ПОСЕЛЕНИЕ МУНИЦИПАЛЬНОГО ОБРАЗОВАНИЯ ЛОМОНОСОВСКИЙ МУНИЦИПАЛЬНЫЙ РАЙОН ЛЕНИНГРАДСКОЙ ОБЛАСТИ

Объемы и источники финансирования (инвестиционных проектов) по проектированию, строительству и реконструкции объектов образования муниципального образования Пениковское сельское поселение представлены в таблице №4.1

Объемы и источники финансирования (инвестиционных проектов) по проектированию, строительству и реконструкции объектов здравоохранения муниципального образования Пениковское сельское поселение представлены в таблице №4.2

Объемы и источники финансирования (инвестиционных проектов) по проектированию, строительству и реконструкции объектов физической культуры и спорта муниципального образования Пениковское сельское поселение представлены в таблице №4.3

Объемы и источники финансирования (инвестиционных проектов) по проектированию, строительству и реконструкции объектов культуры и искусства муниципального образования Пениковское сельское поселение представлены в таблице №4.4

Таблица №4.1 Объемы и источники финансирования (инвестиционных проектов) по проектированию, строительству и реконструкции объектов физической культуры и спорта муниципального образования Пениковское сельское поселение.

№ п/п	Наименование мероприятия (инвестиционного проекта)	Источник финансирования	Объем финансирования
1	Строительство многофункционального спортивного центра, д.Пеники и д.Сойкино	Федеральный и региональный бюджет, частные инвестиции	В соответствии с разработанной проектно-сметной документацией объекта строительства
2	Строительство конноспортивной школы и ипподрома, вблизи д.Малое Коновалово	Федеральный и региональный бюджет, частные инвестиции	В соответствии с разработанной проектно-сметной документацией объекта строительства
3	Размещение спортивно-рекреационного комплекса на земельном участке площадью 3,4га, вблизи д.Ускуля	Федеральный и региональный бюджет, частные инвестиции	В соответствии с разработанной проектно-сметной документацией объекта строительства
4	Организация конноспортивного клуба, вблизи д.Ускуля	Федеральный и региональный бюджет, частные инвестиции	В соответствии с разработанной проектно-сметной документацией объекта строительства
5	Размещение гольф-клуба, д.Кукушкино	Федеральный и региональный бюджет, частные инвестиции	В соответствии с разработанной проектно-сметной документацией объекта строительства

Таблица №4.2 Объемы и источники финансирования (инвестиционных проектов) по проектированию, строительству и реконструкции объектов культуры и искусства муниципального образования Пениковское сельское поселение.

№ п/п	Наименование мероприятия (инвестиционного проекта)	Источник финансирования	Объем финансирования по годам, тыс. рублей					Всего, тыс. рублей	
			2017	2018	2019	2020	2021		2022-2035
1	Строительство Дома культуры с универсальным зрительным залом на 200 мест, библиотекой на бтыс.экз. и помещениями для учреждений по работе с детьми и молодежью	Местный бюджет, региональный бюджет, частные инвестиции			20000	30000	50000	50000	150000
2	Установка новых игровых комплексов для детей в существующих жилых зонах в населенных пунктах	Местный бюджет, региональный бюджет, частные инвестиции			1000				1000

Таблица №4.3 Объемы и источники финансирования (инвестиционных проектов) по проектированию, строительству и реконструкции объектов образования муниципального образования Пениковское сельское поселение.

№ п/п	Наименование мероприятия (инвестиционного проекта)	Источник финансирования	Объем финансирования
1	Строительство дошкольного образовательного учреждения (ориентировочная ёмкость составляет 220мест)	Федеральный и региональный бюджет, частные инвестиции	В соответствии с разработанной проектно-сметной документацией объекта строительства

Таблица №4.4 Объемы и источники финансирования (инвестиционных проектов) по проектированию, строительству и реконструкции объектов здравоохранения муниципального образования Пениковское сельское поселение.

№ п/п	Наименование мероприятия (инвестиционного проекта)	Источник финансирования	Объем финансирования по годам, тыс. рублей					Всего, тыс. рублей	
			2017	2018	2019	2020	2021		2022-2035
1	Строительство фельдшерско-акушерского пункта	Региональный бюджет		10000					10000

5. ЦЕЛЕВЫЕ ИНДИКАТОРЫ ПРОГРАММЫ, ВКЛЮЧАЮЩИЕ ТЕХНИКО-ЭКОНОМИЧЕСКИЕ, ФИНАНСОВЫЕ И СОЦИАЛЬНО-ЭКОНОМИЧЕСКИЕ ПОКАЗАТЕЛИ РАЗВИТИЯ СОЦИАЛЬНОЙ ИНФРАСТРУКТУРЫ ПО КАЖДОМУ МЕРОПРИЯТИЮ И ПО КАЖДОМУ ВИДУ ОБЪЕКТОВ СОЦИАЛЬНОЙ ИНФРАСТРУКТУРЫ

Основными факторами, определяющими направления разработки Программы комплексного развития социальной инфраструктуры муниципального образования Пениковское сельское поселение на 2017-2035 годы, являются тенденции социально-экономического развития поселения, характеризующиеся изменения численности населения, развитием рынка жилья, сфер обслуживания. Реализация Программы должна создать предпосылки для устойчивого развития муниципального образования Пениковское сельское поселение.

Основными целевыми индикаторами реализации мероприятий программы комплексного развития социальной инфраструктуры муниципального образования являются:

- уровень обеспеченности спортивными объектами в соответствии с нормативными значениями
- уровень обеспеченности объектами культуры в соответствии с нормативными значениями;
- уровень обеспеченности зрительным залом объектов культуры;
- уровень обеспеченности кинозалом в соответствии с нормативными значениями;
- уровень обеспеченности библиотечных фондов в соответствии с нормативными значениями;
- уровень обеспеченности населения дошкольными образовательными учреждениями;
- уровень обеспеченности населения общеобразовательными учреждениями;
- доля детей посещающих организации дополнительного образования;
- уровень обеспеченности населения объектами здравоохранения в соответствии с нормативными значениями;

Выполнение включённых в Программу организационных мероприятий и инвестиционных проектов, при условии разработки эффективных механизмов их реализации и поддержки со стороны местных администраций, позволит достичь целевых показателей программы комплексного развития социальной инфраструктуры муниципального образования Пениковское сельское поселение на расчетный срок. Достижение целевых индикаторов в результате реализации программы комплексного развития характеризует будущую модель социальной инфраструктуры поселения.

Целевой индикатор: «уровень обеспеченности спортивными объектами в соответствии с нормативными значениями» определяется по формуле:

$$I_1 = \frac{N_{\text{споф}}}{N_{\text{спон}}} * 100, \%$$

где:

$N_{\text{споф}}$ – фактическое количество спортивных объектов муниципального образования.

$N_{\text{спон}}$ – нормативное количество спортивных объектов муниципального образования.

Целевой индикатор: «уровень обеспеченности объектами культуры в соответствии с нормативными значениями» определяется по формуле:

$$I_2 = \frac{N_{\text{кулф}}}{N_{\text{кулн}}} * 100, \%$$

где:

$N_{\text{кулф}}$ – фактическое количество объектов культуры

$N_{\text{кулн}}$ – нормативное количество объектов культуры.

Целевой индикатор: «уровень обеспеченности зрительным залом объекта культуры, зрительного зала кинозала, в соответствии с нормативными значениями» определяется по формуле:

$$I_3 = \frac{N_{\text{ф}}}{N_{\text{н}}} * 100, \%$$

где:

$N_{\text{ф}}$ – фактическое количество зрительного места в учреждениях культуры, кинозале

$N_{\text{н}}$ – нормативное количество зрительного места в учреждениях культуры, кинозале

Целевой индикатор: «уровень обеспеченности библиотечных фондов в соответствии с нормативными значениями» определяется по формуле:

$$I_4 = \frac{N_{\text{бфф}}}{N_{\text{бфн}}} * 100, \%$$

где:

$N_{\text{бфф}}$ – фактическое количество библиотечных экземпляров в тыс. ед. на 1000 человек населения

$N_{\text{бфн}}$ – нормативное количество библиотечных экземпляров в тыс. ед. на 1000 человек населения.

Целевой индикатор: «уровень обеспеченности населения дошкольными образовательными учреждениями» определяется по формуле:

$$I_5 = \frac{N_{\text{доф}}}{N_{\text{дон}}} * 100, \%$$

где:

$N_{\text{доф}}$ – фактическое количество детей в возрасте от 0 до 6 лет, обеспеченных дошкольным образованием;

$N_{\text{дон}}$ – нормативное количество детей в возрасте от 0 до 6 лет на 1000 человек населения, обеспеченных дошкольным образованием.

Целевой индикатор: «уровень обеспеченности населения общеобразовательными учреждениями»
определяется по формуле:

$$I_6 = \frac{N_{оф}}{N_{он}} * 100, \%$$

где:

$N_{оф}$ – фактическое количество детей, обеспеченных местами в общеобразовательном учреждении;
 $N_{он}$ – нормативное количество детей, на 1000 человек населения, обеспеченных в местами в общеобразовательном учреждении.

Целевой индикатор: «доля детей посещающих организации дополнительного образования»
определяется по формуле:

$$I_7 = \frac{N_{дпоф}}{N_{дпон}} * 100, \%$$

где:

$N_{дпоф}$ – фактическое количество детей в возрасте от 0 до 14 лет, обеспеченных дополнительным образованием;
 $N_{дпон}$ – нормативное количество детей в возрасте от 0 до 14 лет на 1000 человек населения, обеспеченных дополнительным образованием.

Целевой индикатор: «уровень обеспеченности населения объектами здравоохранения в соответствии с нормативными значениями» определяется по формуле:

$$I_8 = \frac{N_{здрф}}{N_{здрн}} * 100, \%$$

где:

$N_{здрф}$ – фактическое количество посещений учреждения здравоохранения
 $N_{здрн}$ – нормативное количество посещений учреждения здравоохранения на 1000 человек населения.

Целевые индикаторы программы развития социальной инфраструктуры муниципального образования Пениковское сельское поселение в областях физической культуры, массового спорта и культуры, образования, здравоохранения, представлены в таблице №5.

Таблица №5 Целевые индикаторы программы развития социальной инфраструктуры муниципального образования Пениковское сельское поселение.

№ п/п	Наименование целевого индикатора	Единица измерения	Значение целевого индикатора по годам						
			2017	2018	2019	2020	2021	2022	2023-2035
ОБЕСПЕЧЕНИЕ НОРМАТИВНОЙ ПОТРЕБНОСТИ НАСЕЛЕНИЯ В ОБЪЕКТАХ ФИЗИЧЕСКОЙ КУЛЬТУРЫ И СПОРТА									
1	Обеспечение нормативной обеспеченности населения стадионам на 96 посадочных мест	ед.	1	1	1	1	1	1	1
2	Доля обеспеченности населения стадионам на 96 посадочных мест	%	100	100	100	100	100	100	100
3	Обеспечение нормативной обеспеченности населения д.Пеники территорией плоскостных спортивных сооружений	ед.	1	1	1	1	1	1	1
4	Доля обеспеченности населения д.Пеники территорией плоскостных спортивных сооружений	%	100	100	100	100	100	100	100
5	Нормативная обеспеченность потребности в спортивно-тренажерном зале	кв.м	224,56	237,28	250,08	262,88	275,68	288,48	453,52
6	Обеспечение спортивно-тренажерным залом	%	43	43	43	43	43	43	100
ОБЕСПЕЧЕНИЕ НОРМАТИВНОЙ ПОТРЕБНОСТИ НАСЕЛЕНИЯ В ОБЪЕКТАХ КУЛЬТУРЫ И ИСКУССТВА									
7	Нормативная обеспеченность потребности в объекте культуры	объект	1	1	1	1	1	1	1
8	Обеспечение МБУ «Центр культуры, спорта и работы с молодежью»	объект	1	1	1	1	1	1	1
9	Доля обеспеченности населения муниципального образования объектами культуры	%	100	100	100	100	100	100	100
10	Рекомендуемая обеспеченность объекта культуры зрительным залом	мест	200	200	200	200	200	200	200

*Программа комплексного развития социальной инфраструктуры
МО Пениковское сельское поселение Ломоносовского муниципального района Ленинградской области на 2017-2035 гг*

11	Фактическая обеспеченность объекта культуры зрительным залом	мест	100	100	100	100	100	100	200
12	Доля обеспеченности местами зрительного зала объекта культуры	%	50	50	50	50	50	50	100
13	Рекомендуемая обеспеченность кинозалом на 90мест	ед.	1	1	1	1	1	1	1
14	Фактическая обеспеченность кинозалом на 90мест	ед.	0	0	0	0	0	0	1
15	Доля обеспеченности местами зрительного зала объекта культуры	%	0	0	0	0	0	0	100
16	Обеспеченность библиотек книжным фондом	%	100	100	100	100	100	100	100
17	Обеспеченность детскими игровыми площадками совмещенными с зонном отдыха родителей	объект	-	-	2	3	3	3	3
ОБЕСПЕЧЕНИЕ УЧРЕЖДЕНИЯМИ ОБРАЗОВАНИЯ									
18	Обеспечение нормативной потребности населения в дошкольных образовательных учреждениях (при расчете 40 места на 1000 человек)	мест	112	119	125	131	138	144	227
19	Обеспечение фактической потребности населения в дошкольных образовательных учреждениях	мест	96	98	100	102	104	106	132
20	Доля детей посещающих дошкольные учреждения	%	85	82	80	78	75	74	58
21	Обеспечение нормативной потребности населения в общеобразовательных учреждениях (при расчете 61 место на 1000 человек)	мест	171	181	191	200	210	220	346
22	Доля детей посещающих общеобразовательные учреждения	%	18	17	16	16	15	14	9
23	Доля детей обеспеченных ученическими местами для занятий в школе	%	100	100	100	100	100	100	100
24	Обеспечения нормативной потребности населения в организации дополнительного образования (при расчете 10% от общего числа школьников и дошкольников на 1000 человек)	мест	36	38	40	42	44	46	72

*Программа комплексного развития социальной инфраструктуры
МО Пениковское сельское поселение Ломоносовского муниципального района Ленинградской области на 2017-2035 гг*

25	Фактическое посещение организаций дополнительного образования	мест	85	87	89	91	93	95	121
26	Доля детей посещающих учреждения дополнительного образования	%	236	229	222	216	211	207	168
27	Насколько норматив потребности обеспечивает фактическое количество детей посещающих учреждения дополнительного образования	%	42	44	45	46	47	48	60
ОБЕСПЕЧЕНИЕ УЧРЕЖДЕНИЯМИ ЗДРАВООХРАНЕНИЯ									
28	Обеспеченность нормативной потребности в кабинете врача общей практики	объект	1	1	1	1	1	1	1
29	Обеспеченность потребности в кабинете врача общей практики	объект	1	1	1	1	1	1	1
30	Доля обеспеченности посещений учреждений здравоохранения	%	216	216	216	216	216	216	216
31	Насколько норматив посещений обеспечивает фактическое количество посещений	%	46	46	46	46	46	46	46
32	Обеспечение нормативной потребности населения в аптечных пунктах	объект	1	1	1	1	1	1	1
33	Доля обеспечения населения аптечным пунктом	%	0	0	0	0	0	0	100

6. ОЦЕНКА ЭФФЕКТИВНОСТИ МЕРОПРИЯТИЙ, ВКЛЮЧЕННЫХ В ПРОГРАММУ, В ТОМ ЧИСЛЕ С ТОЧКИ ЗРЕНИЯ ДОСТИЖЕНИЯ РАСЧЕТНОГО УРОВНЯ ОБЕСПЕЧЕННОСТИ НАСЕЛЕНИЯ МУНИЦИПАЛЬНОГО ОБРАЗОВАНИЯ ПЕНИКОВСКОЕ СЕЛЬСКОЕ ПОСЕЛЕНИЕ МУНИЦИПАЛЬНОГО ОБРАЗОВАНИЯ ЛОМОНОСОВСКОГО МУНИЦИПАЛЬНОГО РАЙОНА ЛЕНИНГРАДСКОЙ ОБЛАСТИ УСЛУГАМИ В ОБЛАСТЯХ ФИЗИЧЕСКОЙ КУЛЬТУРЫ, МАССОВОГО СПОРТА И КУЛЬТУРЫ, ОБРАЗОВАНИЯ, ЗДРАВООХРАНЕНИЯ, В СООТВЕТСТВИИ С НОРМАТИВАМИ ГРАДОСТРОИТЕЛЬНОГО ПРОЕКТИРОВАНИЯ

При реализации Программы ожидаются следующие результаты:

- повышение качества, комфортности и уровня жизни населения муниципального образования Пениковское сельское поселение;
- нормативная доступность и обеспеченность объектами социальной инфраструктуры жителей поселения в сфере образования, здравоохранения, культуры, физической культуры и массового спорта;
- сохранение культурно-исторического наследия на территории муниципального образования Пениковское сельское поселение;

Оценка эффективности реализации Программы осуществляется по итогам ежегодного выполнения Программы ответственными исполнителями.

Целью и задачами оценки эффективности реализации Программы являются выявление соответствия выполнения программных мероприятий (инвестиционных проектов) по проектированию, строительству и реконструкции объектов социальной инфраструктуры, установленным в Программе параметрам и нормативам градостроительного проектирования, своевременное выявление и корректировка отклонений от утвержденных целей и задач Программы.

Оценка эффективности реализации Программа проводится на основе анализа выполнения программных мероприятий и достижения значений целевых индикаторов Программы и определяется при достижении целевых индикаторов приведенных в таблице №5.

7. ПРЕДЛОЖЕНИЯ ПО СОВЕРШЕНСТВОВАНИЮ НОРМАТИВНО-ПРАВОВОГО И ИНФОРМАЦИОННОГО ОБЕСПЕЧЕНИЯ РАЗВИТИЯ СОЦИАЛЬНОЙ ИНФРАСТРУКТУРЫ, НАПРАВЛЕННЫЕ НА ДОСТИЖЕНИЕ ЦЕЛЕВЫХ ПОКАЗАТЕЛЕЙ ПРОГРАММЫ.

Целесообразно принятие муниципальных программ либо внесение изменений в существующие муниципальные программы, устанавливающие перечни мероприятий по проектированию, строительству, реконструкции объектов социальной инфраструктуры местного значения муниципального образования Пениковское сельское поселение.

При необходимости финансового обеспечения реализации мероприятий, установленных Программой комплексного развития социальной инфраструктуры муниципального образования Пениковское сельское поселение, необходимо принятие муниципальных правовых актов, регламентирующих порядок предоставления средств, необходимых для реализации программных мероприятий.

Своевременное внесение изменений в нормативы градостроительного проектирования на основании постоянного мониторинга изменений регионального и федерального законодательства.

Информационное обеспечение Программы осуществляется путем проведения целевого блока мероприятий в средствах массовой информации.